





Darstellung der normativen und raumordnerisch-fachbezogenen Ausschlussgebiete

Legende

-  Planungsraum
-  Landkreis
-  normative und raumordnerisch-fachbezogene Ausschlusskriterien (zu 5.4.6.2 Nr.II)
-  Weißflächen vor Einzelfallprüfung

**Ergänzung
des REP Altmark 2005
um den sachlichen Teilplan "Wind"**

**Karte 4
zeichnerische Darstellung**

1:350.000

Genehmigung entsprechend
§7 Abs. 6 Landesplanungsgesetz (LPIG)
des Landes Sachsen-Anhalt
am 14.01.2013
ausgefertigt: Salzwedel, den 18.01.2013


Jörg Hellmuth
Vorsitzender



Regionale
Planungsgemeinschaft
Altmark
Ackerstraße 13
29410 Hansestadt Salzwedel

Tel.: 03901.3017 0
Fax.: 03901.3017 18



Kartengrundlage:
Digitale Topographische Karte (DTK) 100
GeoBasis-DE/LVermGeo LSA,
2010 / A 18-T35.56410

