

**Karte 1**

**2. Änderung der Ergänzung des  
Regionalen Entwicklungsplans Altmark  
(REP Altmark) 2005 um den sachlichen  
Teilplan "Wind"  
- Zeichnerische Darstellung -  
Beschluss der Regionalversammlung  
vom 12.11.2017**


Genehmigung entsprechen §7 Abs. 2 Landesentwicklungsgesetz (LEntwG) des Landes Sachsen-Anhalt am 04.09.2018

ausgefertigt: Salzwedel, den 12.09.2018


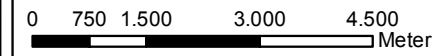
Carsten Wulfänger  
Vorsitzender



**Legende**

 Vorranggebiet für die Nutzung der Windenergie mit der Wirkung von Eignungsgebieten Nr. XXIX "Storbeck 2"

Maßstab 1:100.000



Regionale  
Planungsgemeinschaft  
Altmark  
Ackerstraße 13  
29 410 Hansestadt Salzwedel  
  
Tel.: 03901.3017 0  
Fax.: 03901.301718

Kartengrundlage:  
©Digitale Topographische Karte DTK 100 GeoBasis-DE/  
LVerGeo LSA, 2010 / A 18-T35.56410

Diese Karte ist gesetzlich geschützt. Vervielfältigung nur mit Erlaubnis des Herausgebers. Als Vervielfältigung gelten z.B. Nachdrucke, Fotokopien, Microverfilmungen, digitalisieren, scannen usw.  
Diese Karte wurde digital mit ARCGIS 10 erstellt.