



103. Regionalversammlung der Regionalen Planungsgemeinschaft Altmark

Salzwedel, 28. April 2026





TOP 1

Eröffnung der Sitzung, Feststellung der ordnungsgemäßen Ladung und Feststellung der Beschlussfähigkeit

Verpflichtung der Vertreter und deren Stellvertreter der Regionalversammlung der Regionalen Planungsgemeinschaft Altmark





TOP 2

Änderungsanträge zur Tagesordnung und Feststellung der Tagesordnung





Tagesordnung

Öffentlicher Teil

- TOP 1: Eröffnung der Sitzung, Feststellung der ordnungsgemäßen Ladung und Beschlussfähigkeit, Verpflichtung
- TOP 2: Änderungsanträge zur Tagesordnung und Feststellung der Tagesordnung
- TOP 3: Einwohnerfragestunde (maximal 30 Minuten)
- TOP 4: Feststellung der Niederschrift über die letzte Sitzung der Regionalversammlung
- TOP 5: Bekanntgabe der in nichtöffentlicher Sitzung gefassten Beschlüsse
- TOP 6: Bericht des Geschäftsstellenleiters über wichtige Angelegenheiten des Verbandes
- TOP 7: 1. Entwurf der Neuaufstellung des REP Altmark 2027 - Abwägung Teil 2: Windenergie (Fortsetzung)
- TOP 8: Beantwortung von Anfragen, Entgegennahme von Anträgen

Nichtöffentlicher Teil

- TOP 9: Anfragen und Anregungen
- TOP 10: Schließung der Sitzung





TOP 3

Einwohnerfragestunde (maximal 30 Minuten)





Rahmenbedingungen für die Einwohnerfragestunde (§ 7a Geschäftsordnung)

- insgesamt **höchstens 30 Minuten**
- Angabe von Namen und Anschrift
- jeder Einwohner, Eigentümer und Unternehmer kann bis zu **drei Fragen** stellen
- die Fragen müssen von allgemeinem Interesse sein und in die **Zuständigkeit der Regionalversammlung** fallen
- die Fragen werden mündlich vom Vorsitzenden beantwortet
- eine Aussprache findet nicht statt
- ist die Beantwortung einer Frage nicht möglich, wird die Frage innerhalb von 4 Wochen schriftlich beantwortet
- Fragen und Antworten werden auf der Internetseite der Regionalen Planungsgemeinschaft (altmark.eu) anonymisiert veröffentlicht





TOP 4

**Feststellung der Niederschrift über die letzte Sitzung der
Regionalversammlung**





TOP 5

**Bekanntgabe der in nichtöffentlicher Sitzung gefassten
Beschlüsse**





TOP 6

Bericht des Geschäftsstellenleiters über wichtige Angelegenheiten des Verbandes





Neuaufstellung des Landesentwicklungsplanes Sachsen-Anhalt

- Übermittlung der finalen Unterlagen an den Landtag zur Herstellung des Einvernehmens
- laufende Befassung der Ausschüsse
- abschließende Beratung und Beschlussempfehlung im Ausschuss für Infrastruktur und Digitales voraussichtlich im Mai 2026
- anschließend Beschluss des LEP LSA 2026 durch Landesregierung als Verordnung und Verkündung





TOP 7

1. Entwurf der Neuaufstellung des REP Altmark 2027 - Abwägung Teil 2: Windenergie (Fortsetzung)





Übersicht über das Abwägungsverfahren

25. November 2025

- **Abwägung - Teil 1: VR Natur und Landschaft/Windenergie**

11. März 2026

- **Abwägung - Teil 2: Schwerpunkt Windenergie**

28. April 2026

- **Abwägung - Teil 2: Schwerpunkt Windenergie (Fortsetzung)**

24. Juni 2026

- **Abwägung - Teil 3: weitere Themen**





Vorbemerkung/Zwischenbilanz

Bezugsgröße	Fläche [ha]	Fläche [%]
Regionale Teilflächenziele		
Planungsregion	471.884	100,0
SOLL (2027)	8.966	1,9
SOLL (2032)	10.853	2,3
Anrechenbare Flächen		
IST (Vorranggebiete)	8.137	1,7
Nicht anrechenbare Flächen		
Vorbehaltsgebiete der in Aufstellung befindlichen Bauleitpläne	291	0,1
Sonstige Vorbehaltsgebiete	369	0,1
weitere in Aufstellung befindliche Bauleitpläne	963	0,2





Abgelehnte Abwägungsvorschläge



Gebiet mehrheitlich abgelehnt

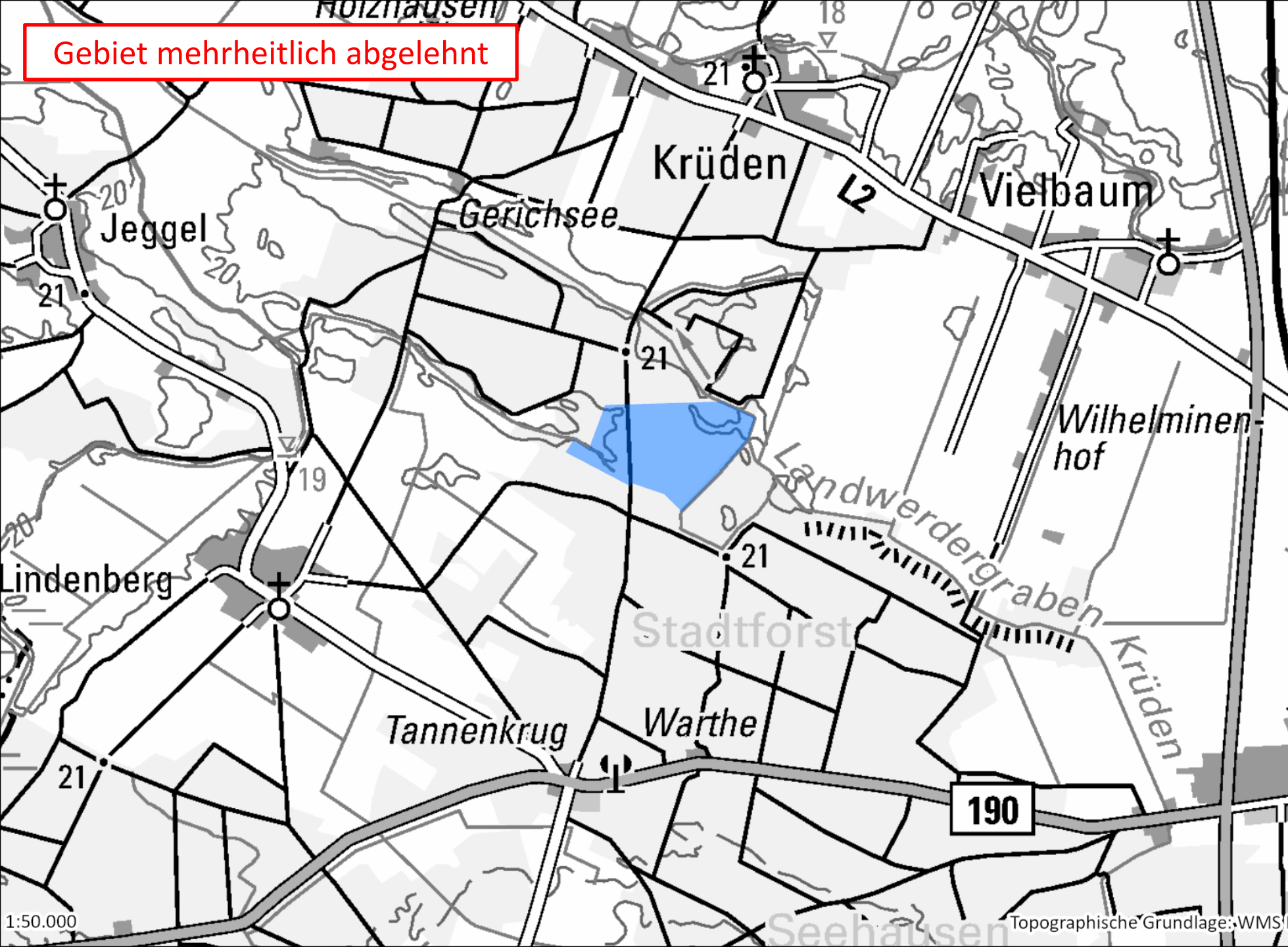
VR XXVIII Seehausen

Bemerkungen

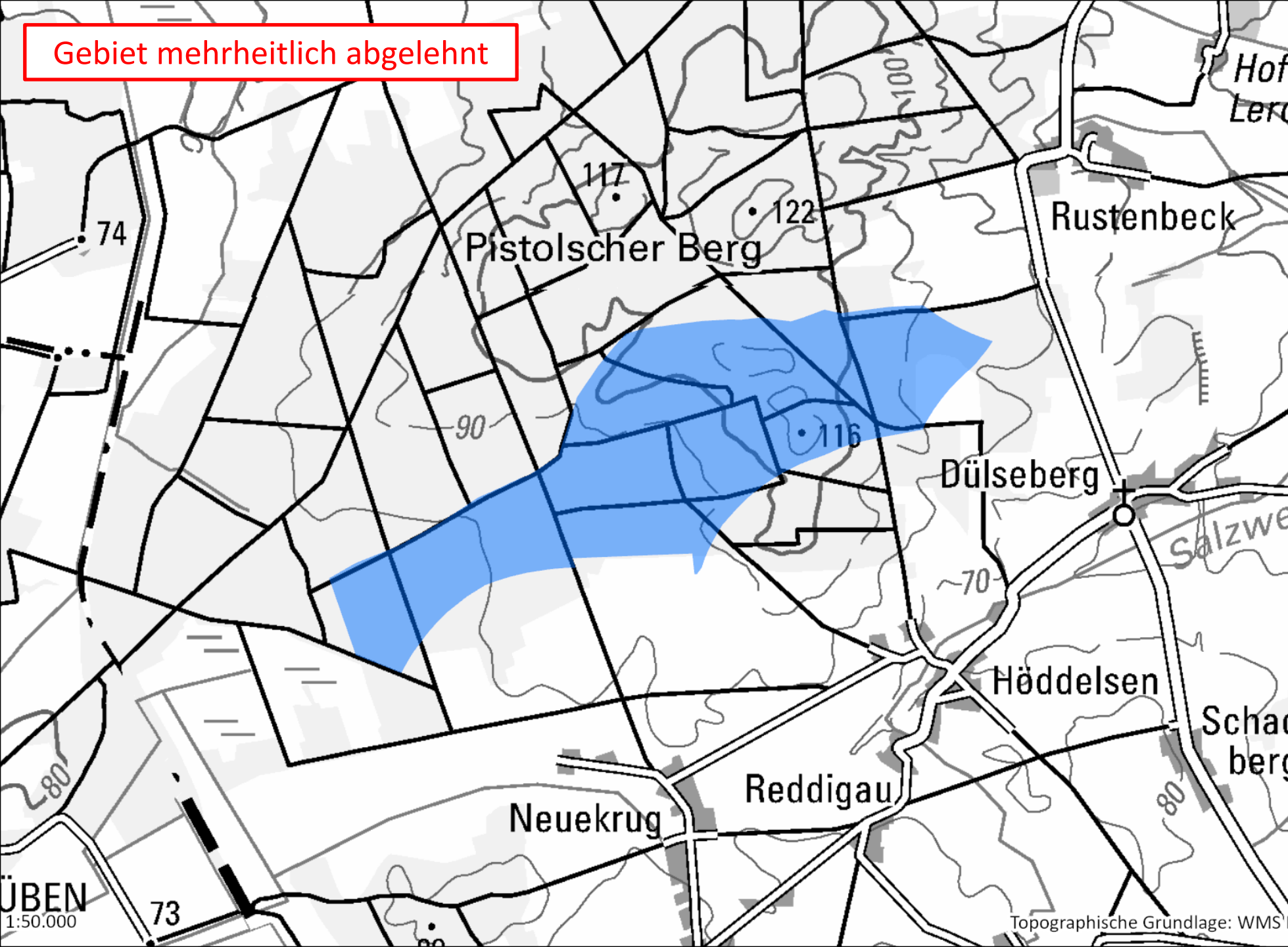
- Vorranggebiet im REP Altmark 2027 (1. Entwurf)
 - redaktionelle Änderung
- Vorranggebiet (35 ha)

Legende

Abwägungsvorschlag
 Vorranggebiet



Gebiet mehrheitlich abgelehnt



N-201
Windpark Diesdorf

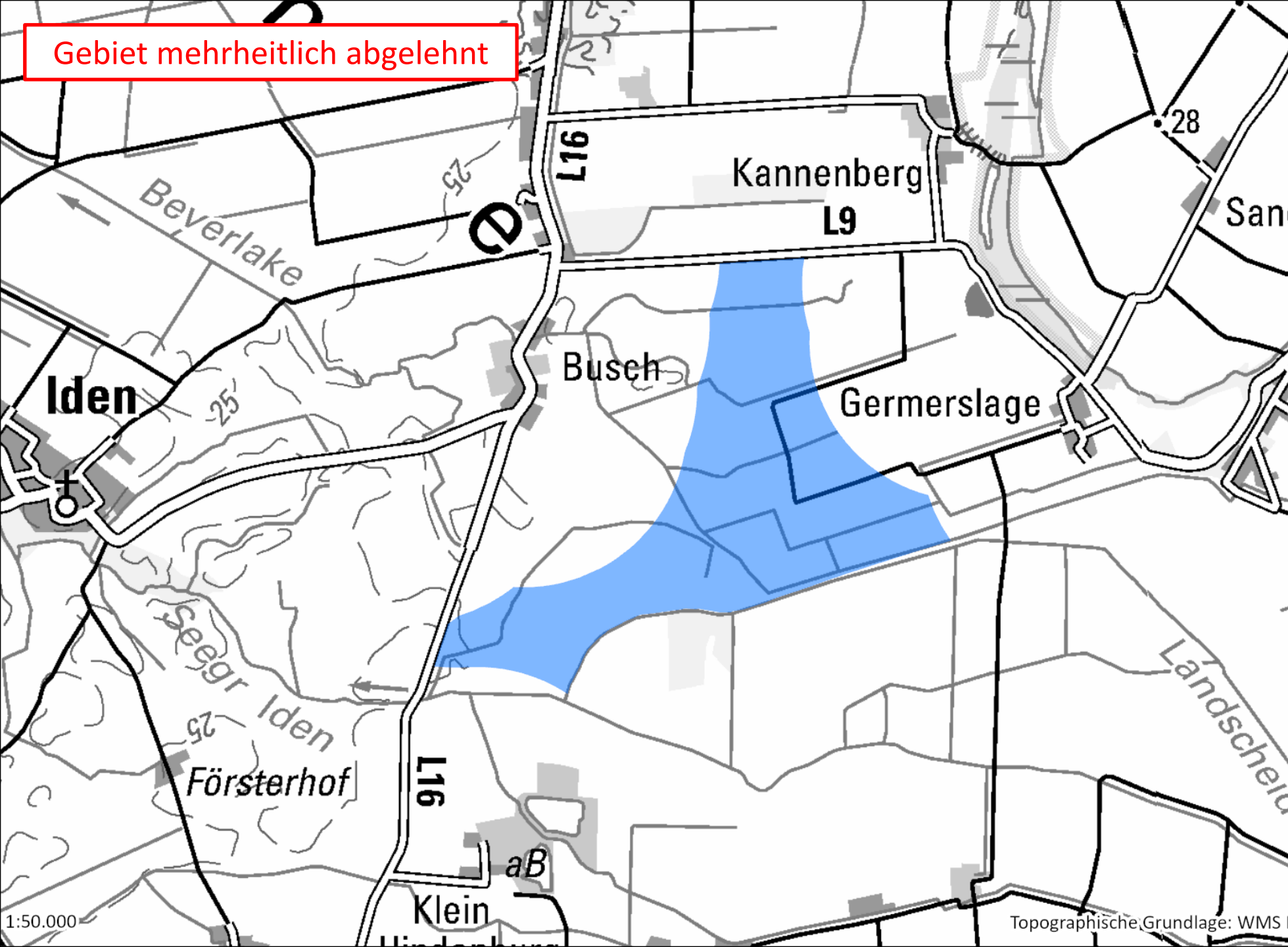
Bemerkungen

- vorhabenbezogener Bebauungsplan "Windpark Diesdorf"
 - Zustimmung Zielabweichung im Juni 2025
 - Vorentwurf (Januar 2026)
- Vorranggebiet (250 ha)

Legende

Abwägungsvorschlag
 Vorranggebiet

Gebiet mehrheitlich abgelehnt



N-202 Iden

Bemerkungen

- Bebauungsplan "Windpark Iden"
 - Vorentwurf (Oktober 2025)
 - Vorbehaltsgebiet im REP Altmark 2027 (1. Entwurf)
- Vorranggebiet (201 ha)

Legende

Abwägungsvorschlag
 Vorranggebiet


Gebiet mehrheitlich abgelehnt

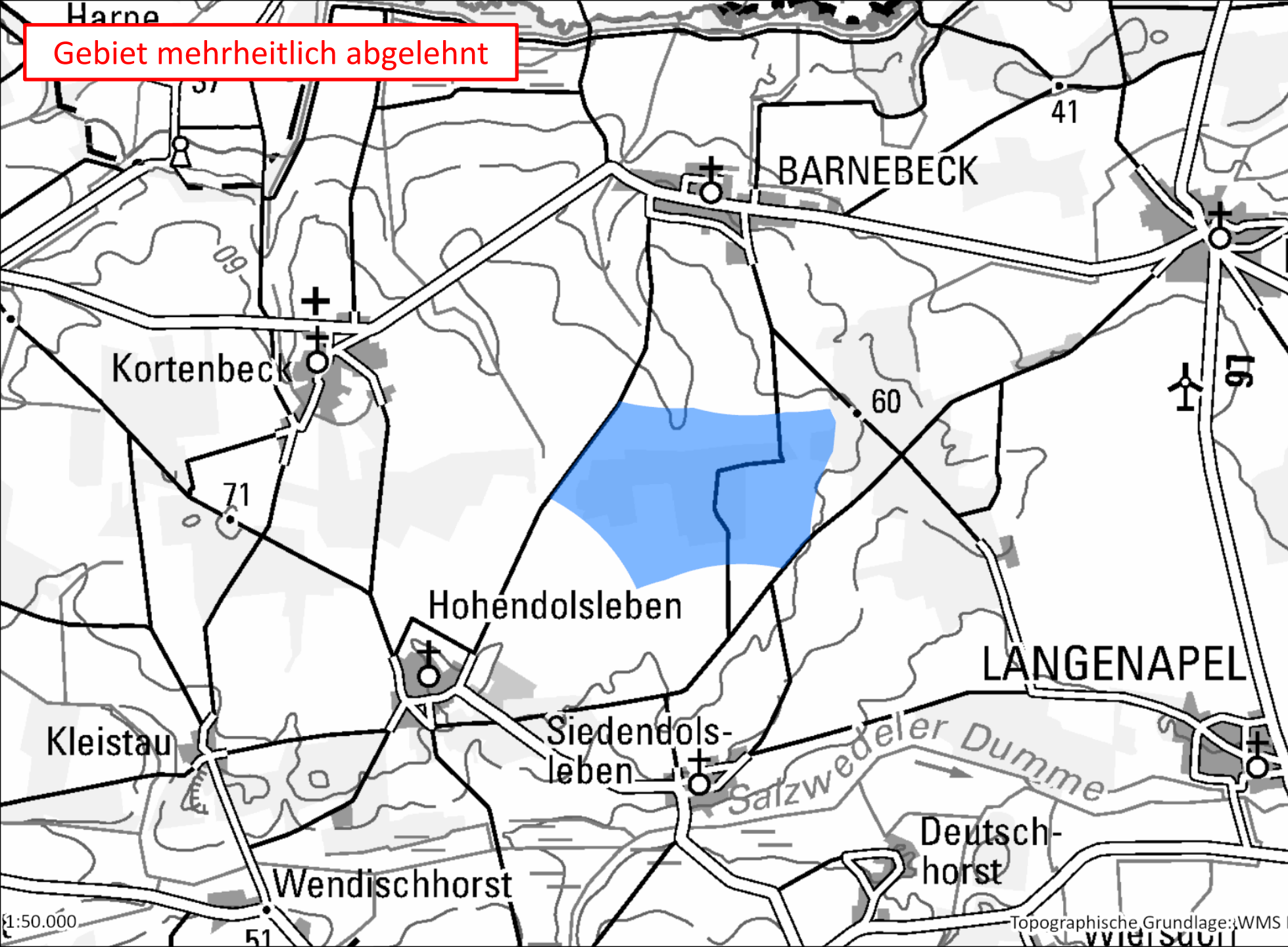
N-130 Henningen - Dähre

Bemerkungen

- Angeregte Fläche aus dem Beteiligungsverfahren
 - 1.000 m zu Wohnbebauung
- Vorranggebiet (103 ha)

Legende

Abwägungsvorschlag
 Vorranggebiet

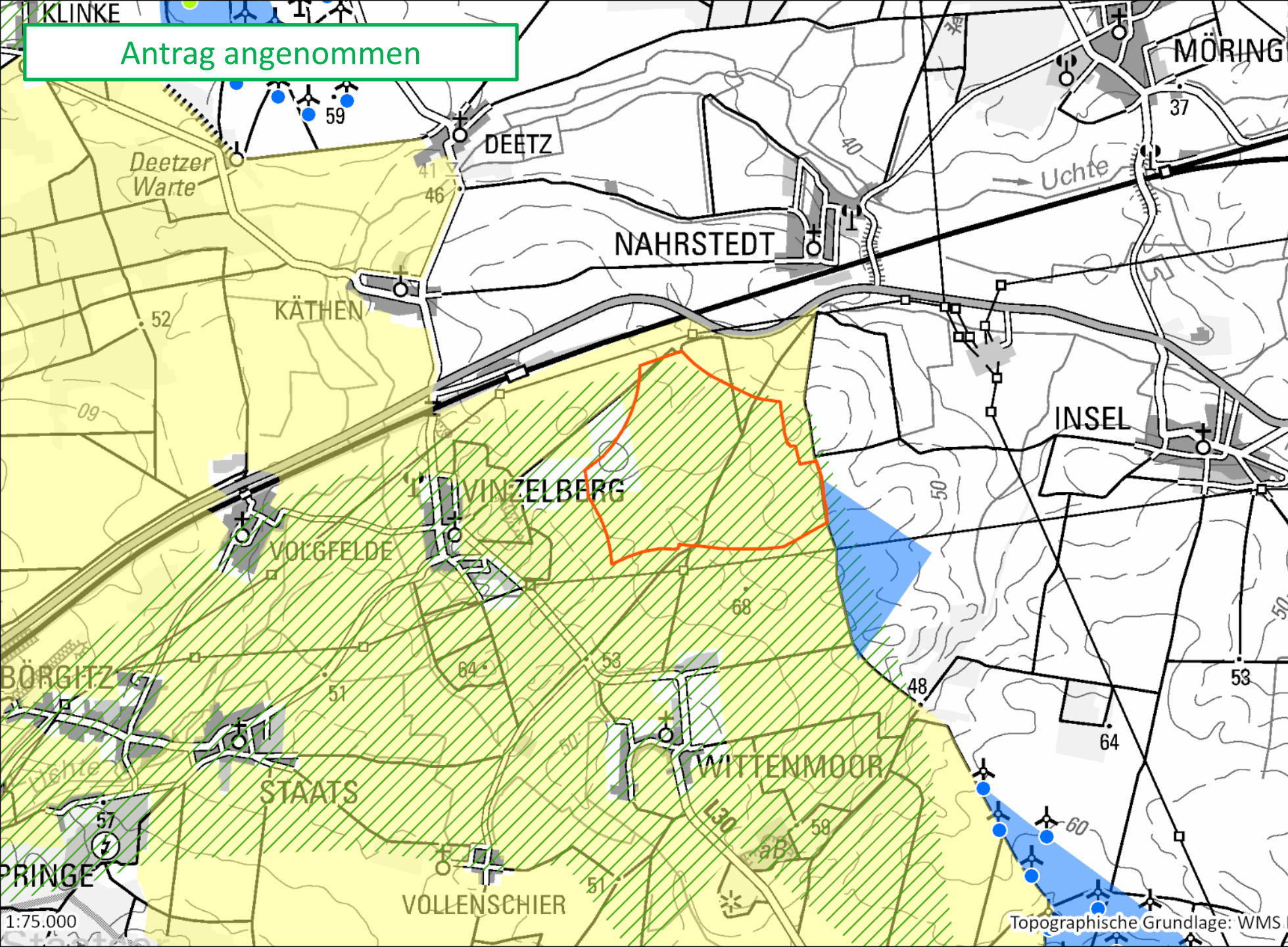




Anträge für zusätzliche Windenergiegebiete



Antrag angenommen



VR XVI Hüseltz

Bemerkungen

- Antrag 1 von Herrn Wiese vom 11. März 2026
- Erweiterung des Vorranggebietes um Fläche bei Vinzelberg (208 ha)
- Lage im LSG "Uchte-Tangerquellen und Waldgebiete nördlich Uchtsprunge"
- Lage im VB ökologisches Verbundsystem Nr. 19 "Niederungen der Altmark" (LEP LSA 2025 (2. Entwurf))

Legende

- Beantragte Fläche**
- Vorranggebiet
- Abwägung (IST)**
- Vorranggebiet
- Windenergieanlagen**
- Bestand
- Naturschutz**
- Landschaftsschutzgebiet
- LEP LSA 2025 (2. Entwurf)**
- ökolog. Verbundsystem

Entscheidung vertagt

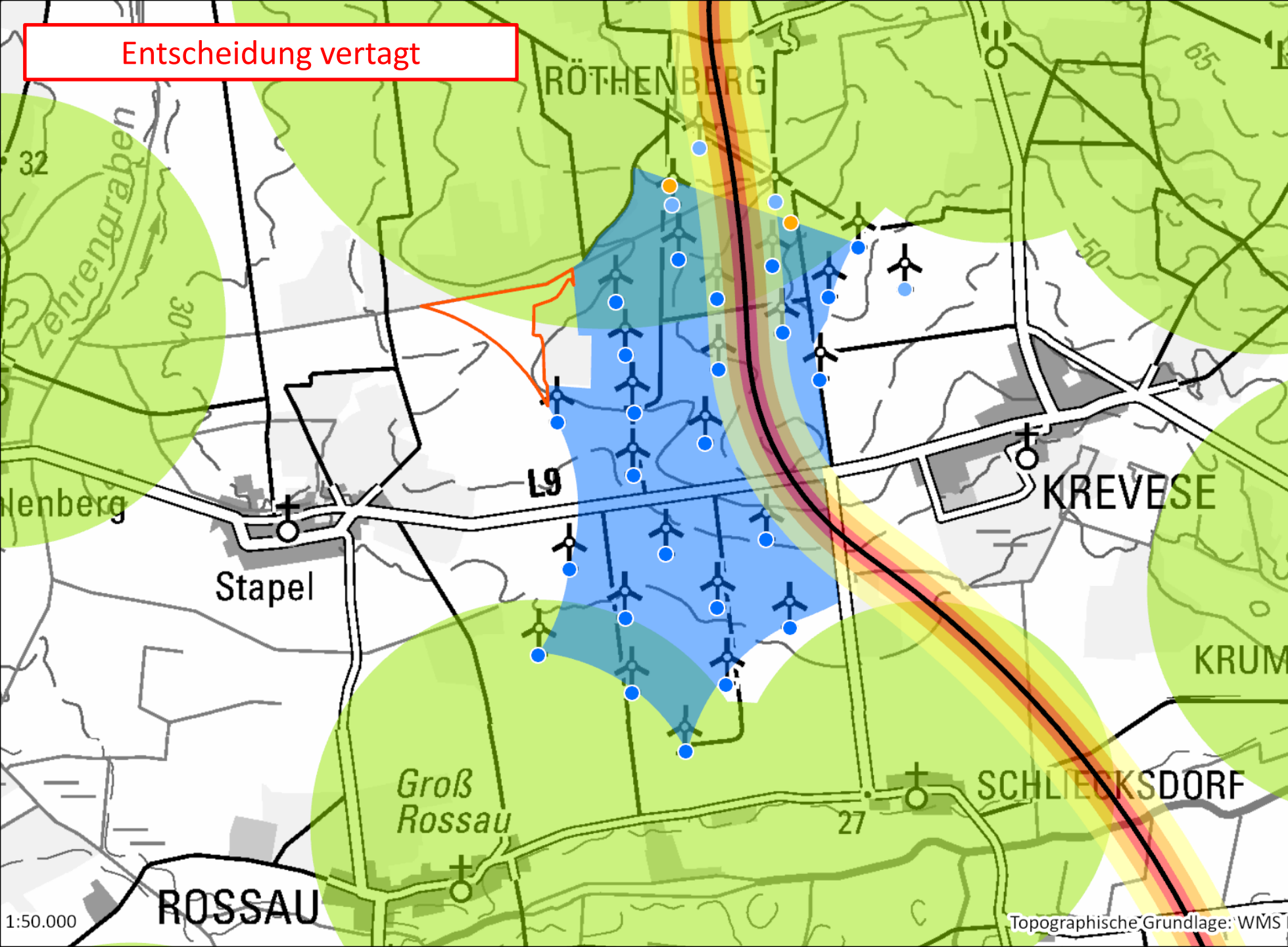
VR XXII Krevese

Bemerkungen

- Antrag 2 von Herrn Wiese vom 2. April 2026
- Erweiterung des Vorranggebietes um Fläche bei Stapel zur Kompensation von Flächenverlusten durch Autobahnbau (15 ha)
- teilweise im zentralen Prüfbereich um einen Rotmilan-Brutplatz
- Reduzierung auf 102. Sitzung beschlossen

Legende

- Beantragte Fläche**
 Vorranggebiet
- Abwägung (IST)**
 Vorranggebiet
- Bundesautobahn (BAB) 14**
 Fahrbahn (28 m) → ca. 5 ha
- Abstandserfordernisse (beidseitig)**
 Anbauverbotszone (+40 m) → ca. 15 ha
 Anbaubeschränkungszone (+60 m)
 Rotorblattlänge (+90 m)
- Windenergieanlagen**
● Bestand
● Repowering
● Bauantrag
- Artenschutz**
 Zentraler Prüfbereich






Antrag abgelehnt

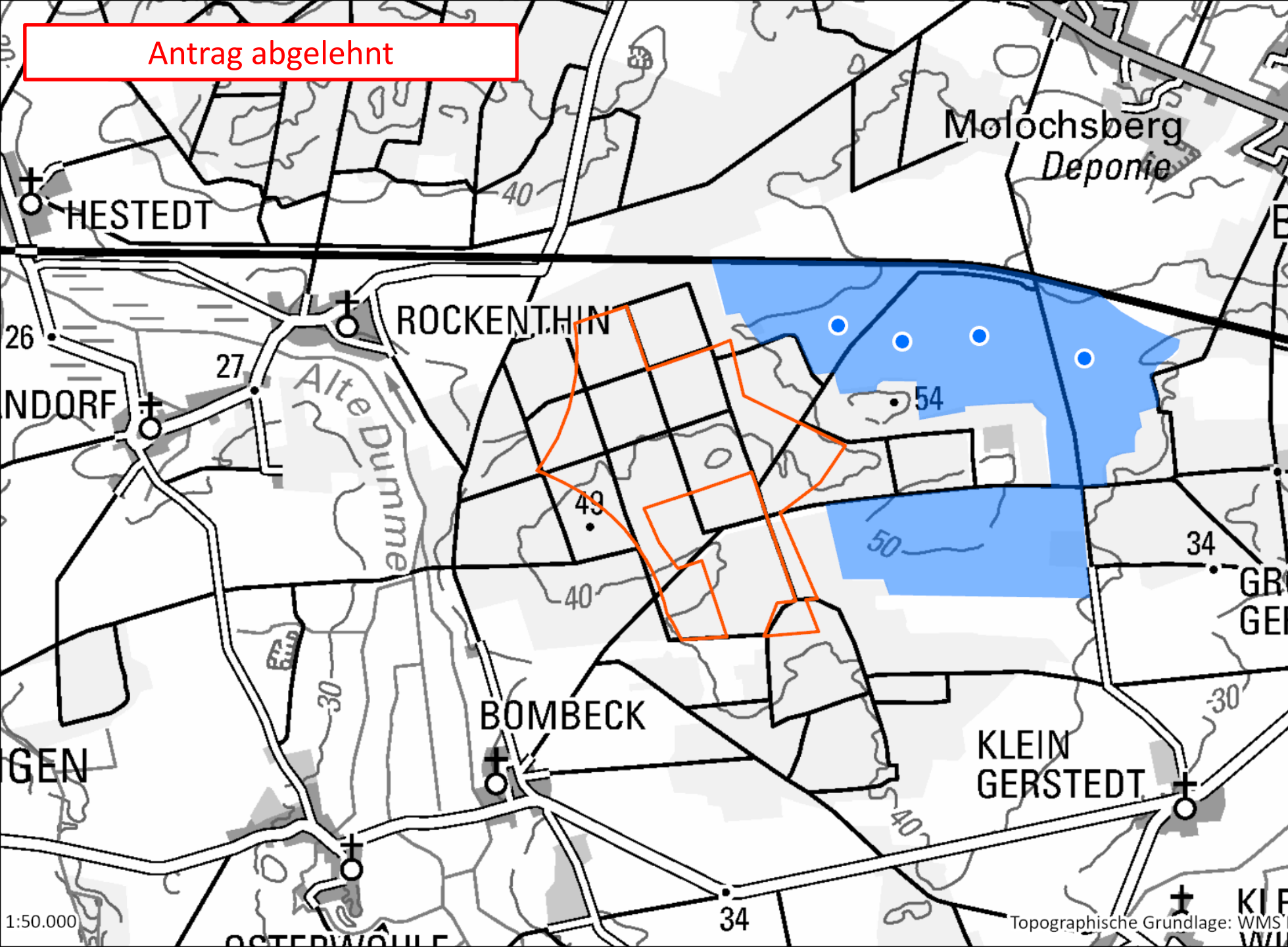
N-160 Osterwohle

Bemerkungen

- Antrag 3 von Herrn Meining vom 7. April 2026
- Aufnahme der Fläche (120 ha)
- Prüfbereich 1 um Schwarzstorch-Brutplatz
- Wirtschaftswald (überwiegend Nadelwald, kleinere Laub- und Mischwaldbereiche)
- angrenzend VR Wind Nr. III "Cheine" → 4 WEA im Bau

Legende

- Beantragte Fläche**
 Vorranggebiet
- Abwägung (IST)**
 Vorranggebiet
- Windenergieanlagen**
 Bestand





Weitere Abwägungsvorschläge



N-123 Immekath - Ost

Abwägungsvorschlag

- Aufnahme von Teilfläche
 - Verbindung und Abrundung von VR Nr. VI "Neuferchau"
- Vorranggebiet (100 ha)

Legende

Anregung

 Vorranggebiet

Abwägung (IST)

 Vorranggebiet

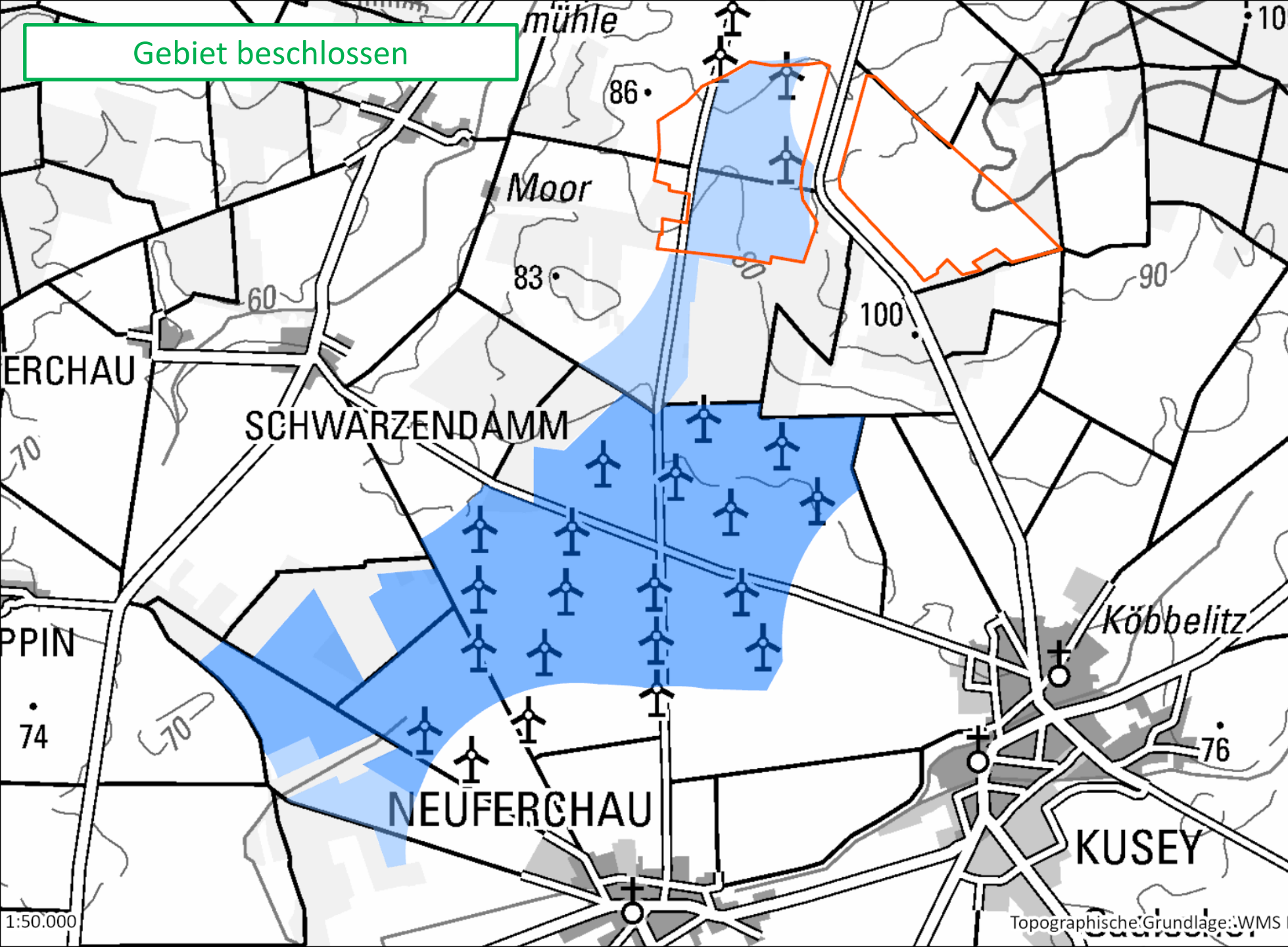
 Vorbehaltsgebiet

Potenzialfläche

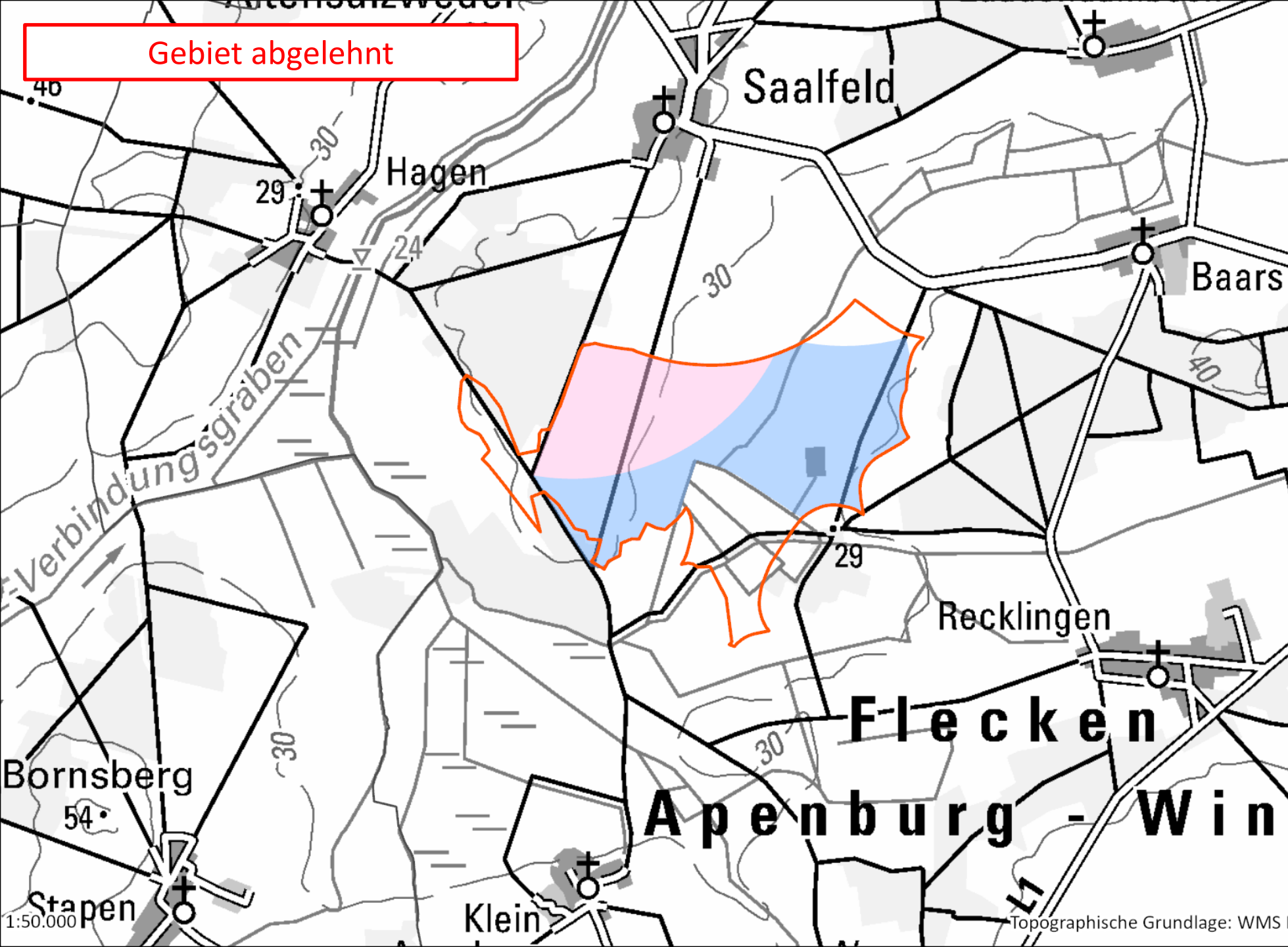
 Vorranggebiet

 Vorbehaltsgebiet

Gebiet beschlossen



Gebiet abgelehnt



N-109 Baars

Abwägungsvorschlag

- Aufnahme von Teilflächen
- Vorranggebiet (95 ha)
- Vorbehaltsgebiet (54 ha)
(zentraler Prüfbereich Rotmilan-Brutplatz)

Legende

- Anregung**
- Vorranggebiet
- Abwägung (IST)**
- Vorranggebiet
 - Vorbehaltsgebiet
- Potenzialfläche**
- Vorranggebiet
 - Vorbehaltsgebiet

Gebiet beschlossen


N-120 Groß Schwechten

Abwägungsvorschlag


- Aufnahme von Teilflächen
- Vorranggebiet (75 ha)
- Vorbehaltsgebiet (134 ha)
(zentrale Prüfbereiche Rotmilan-Brutplätze)


Legende

Anregung


 Vorranggebiet


Abwägung (IST)

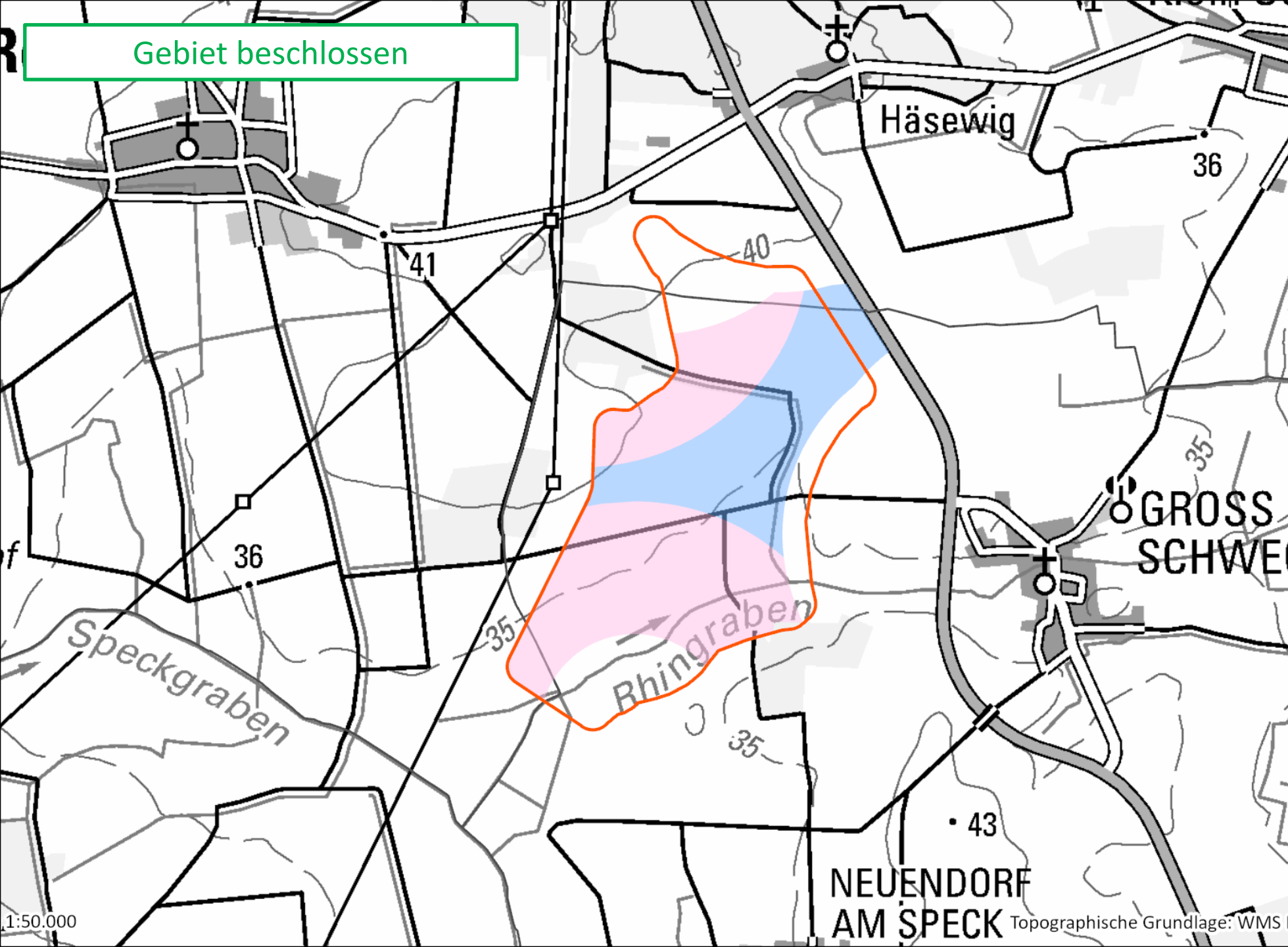
 Vorranggebiet

 Vorbehaltsgebiet

Potenzialfläche

 Vorranggebiet

 Vorbehaltsgebiet



Gebiet beschlossen


N-169 Jeseritz

Abwägungsvorschlag



- Aufnahme von Teilflächen
- Vorranggebiet (69 ha)
- Vorbehaltsgebiet (33 ha)
(zentraler Prüfbereich Rotmilan-Brutplatz)

Legende



Anregung

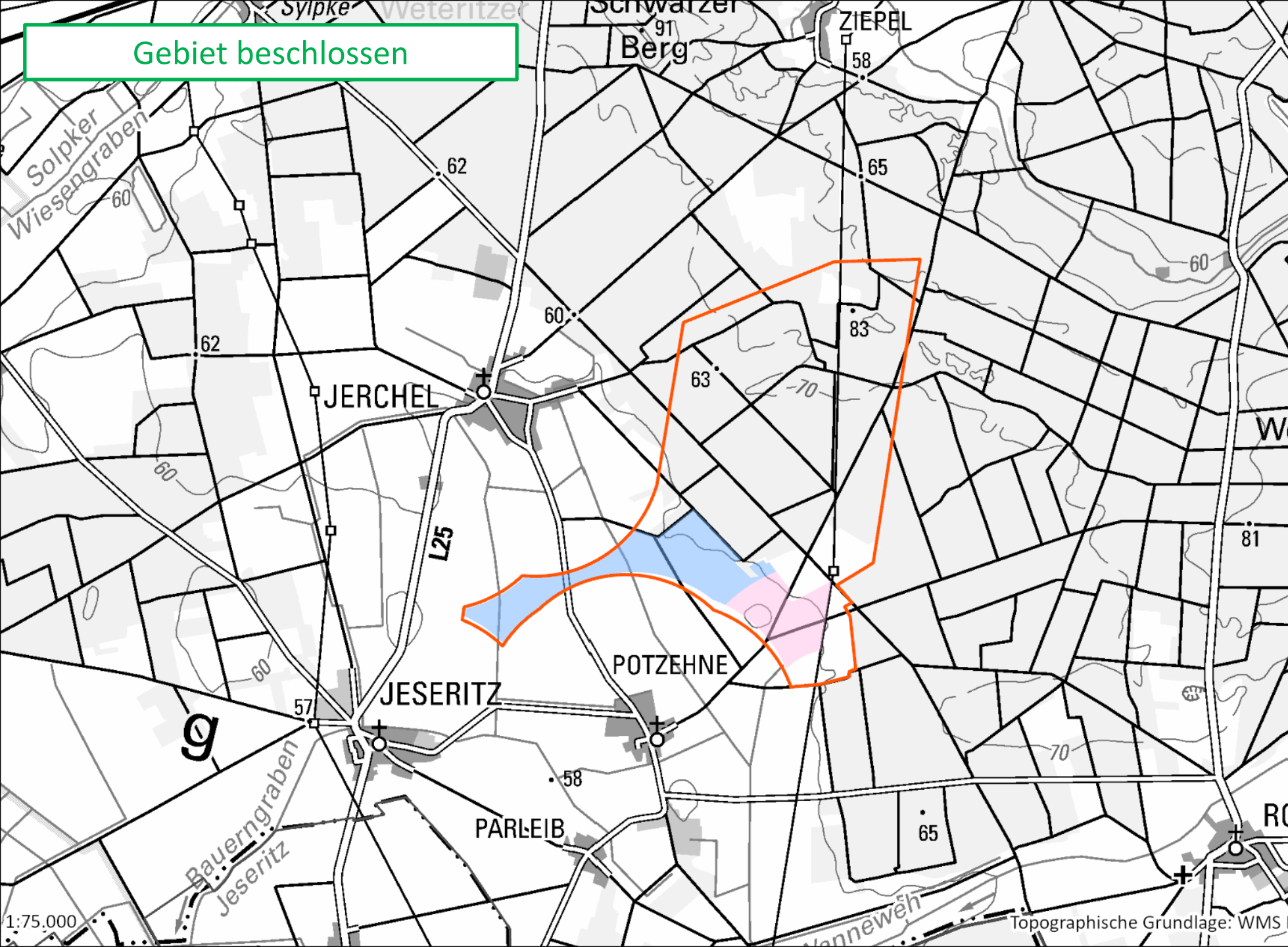
-  Vorranggebiet

Abwägung (IST)

-  Vorranggebiet
-  Vorbehaltsgebiet

Potenzialfläche

-  Vorranggebiet
-  Vorbehaltsgebiet





Weitere mögliche Windenergiegebiete

(→ 15 Minuten Pause)



Entscheidung vertagt

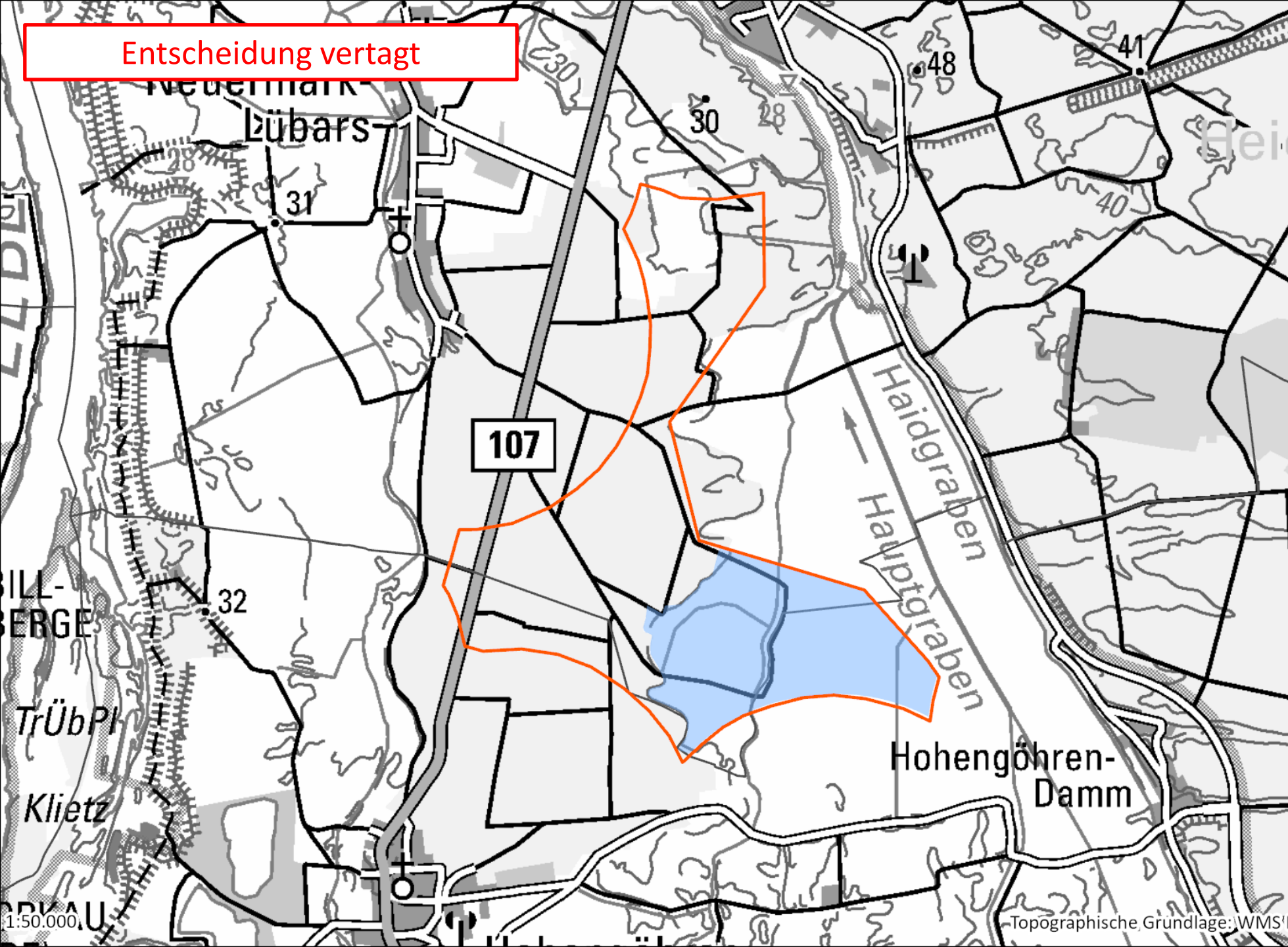
N-110 Hohengöhren

Bemerkungen

- teilweise Überlagerung mit N-112 "Klietz-Süd" und N-163 "Schönhausen-Nord"
 - Aufnahme Teilfläche
- Vorranggebiet (94 ha)

Legende

- Anregung**
- Vorranggebiet
- Abwägung (IST)**
- Vorranggebiet
 - Vorbehaltsgebiet
- Potenzialfläche**
- Vorranggebiet
 - Vorbehaltsgebiet



Entscheidung vertagt

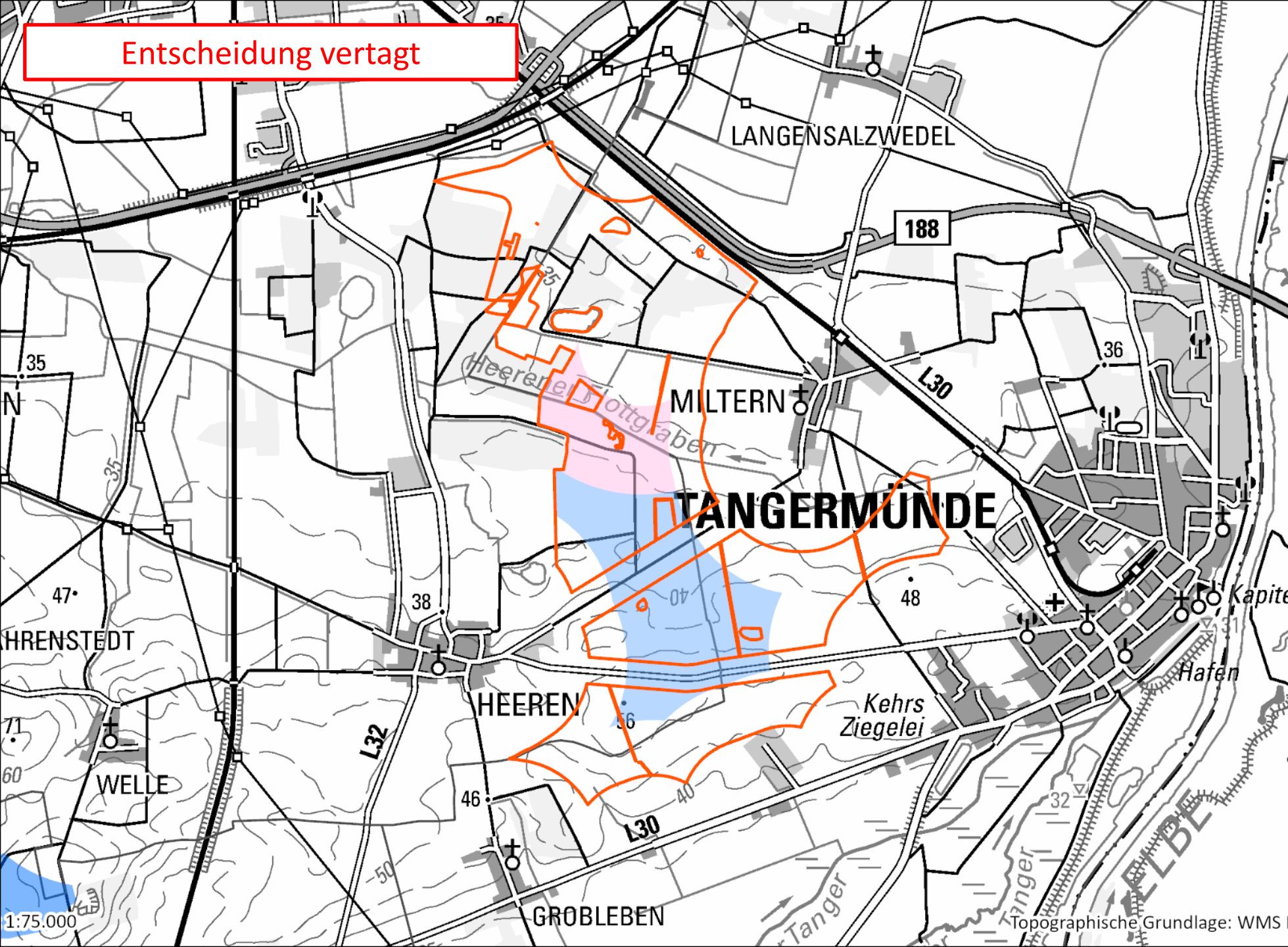
N-113 Miltern - West

Bemerkungen

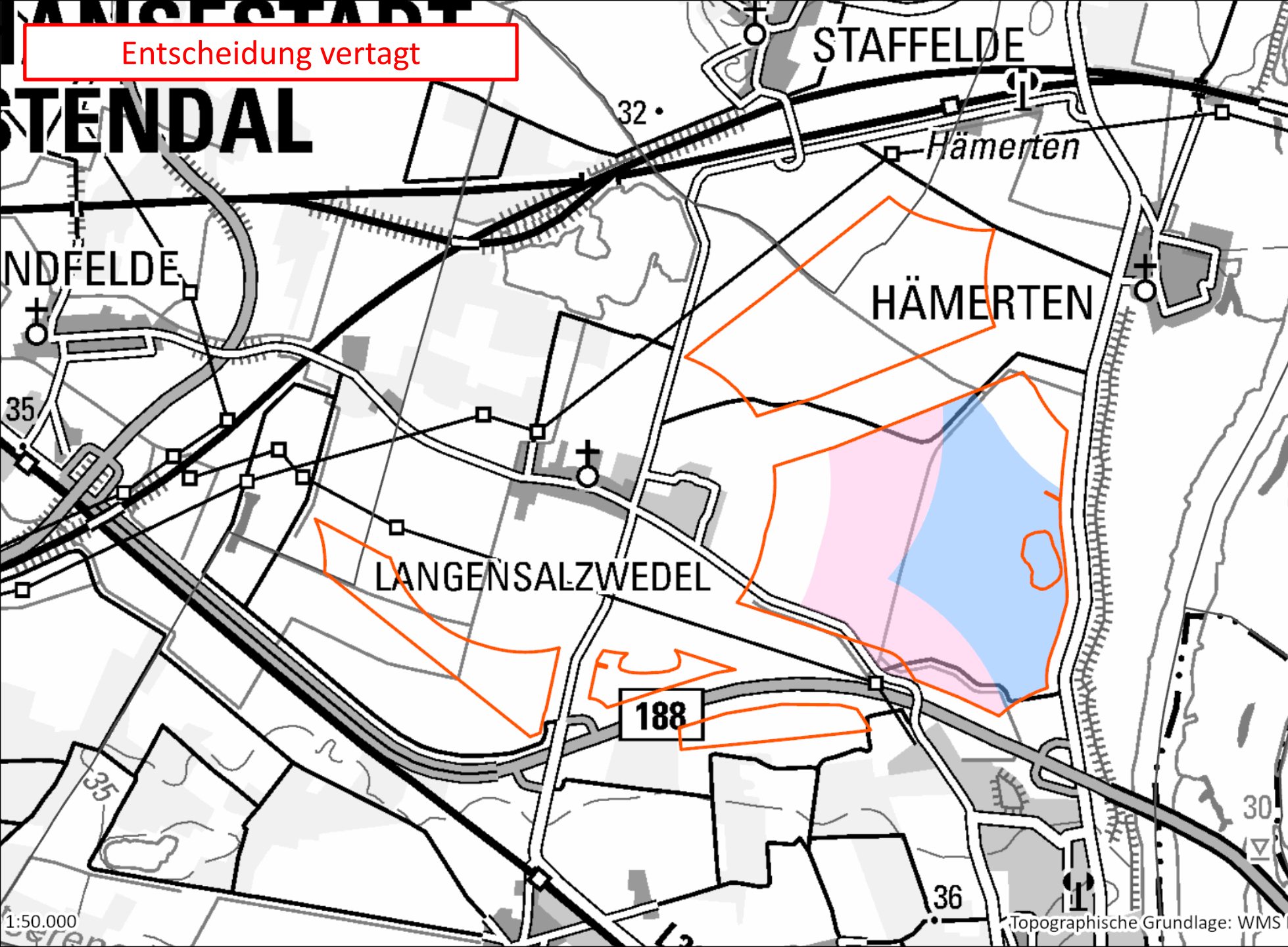
- Aufnahme von Teilflächen
- Vorranggebiet (182 ha)
- Vorbehaltsgebiet (74 ha)
(zentraler Prüfbereich Rotmilan-Brutplatz)
- Bedenken der Stadt Tangermünde
(Denkmalschutz Stadtsilhouette,
städtebauliche Entwicklung)

Legende

- Anregung**
- Vorranggebiet
- Abwägung (IST)**
- Vorranggebiet
 - Vorbehaltsgebiet
- Potenzialfläche**
- Vorranggebiet
 - Vorbehaltsgebiet



Entscheidung vertagt



N-116
Tangermünde - Nord

Bemerkungen

- Aufnahme von Teilflächen
- Vorranggebiet (88 ha)
- Vorbehaltsgebiet (77 ha)
 (zentrale Prüfbereiche Rotmilan-Brutplätze)

Legende

- Anregung**
- Vorranggebiet
- Abwägung (IST)**
- Vorranggebiet
 - Vorbehaltsgebiet
- Potenzialfläche**
- Vorranggebiet
 - Vorbehaltsgebiet

Entscheidung vertagt

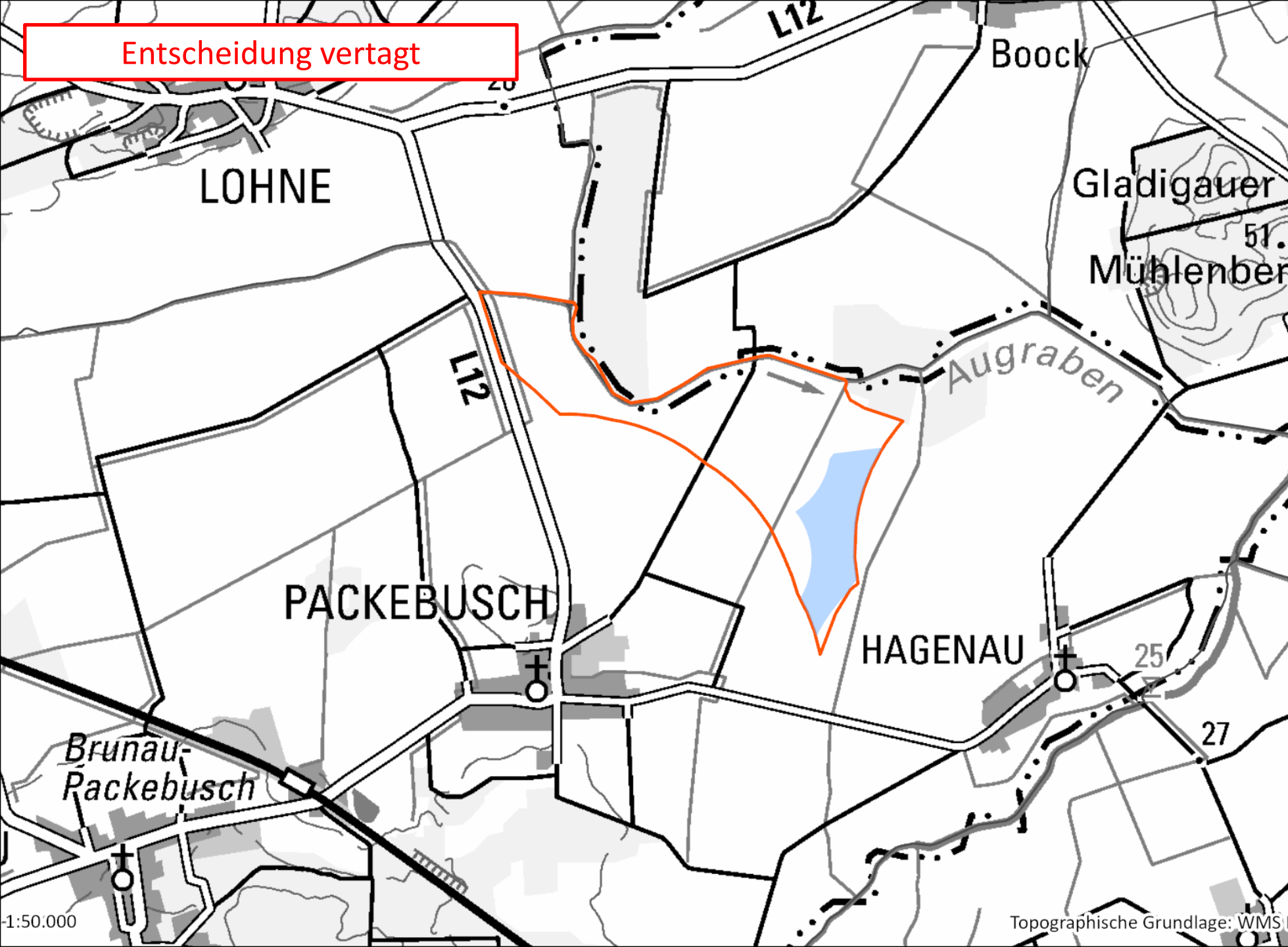
N-118 Packebusch

Bemerkungen

- Aufnahme von Teilfläche
- Vorranggebiet (21 ha)

Legende

- Anregung**
- Vorranggebiet
- Abwägung (IST)**
- Vorranggebiet
 - Vorbehaltsgebiet
- Potenzialfläche**
- Vorranggebiet
 - Vorbehaltsgebiet



Entscheidung vertagt

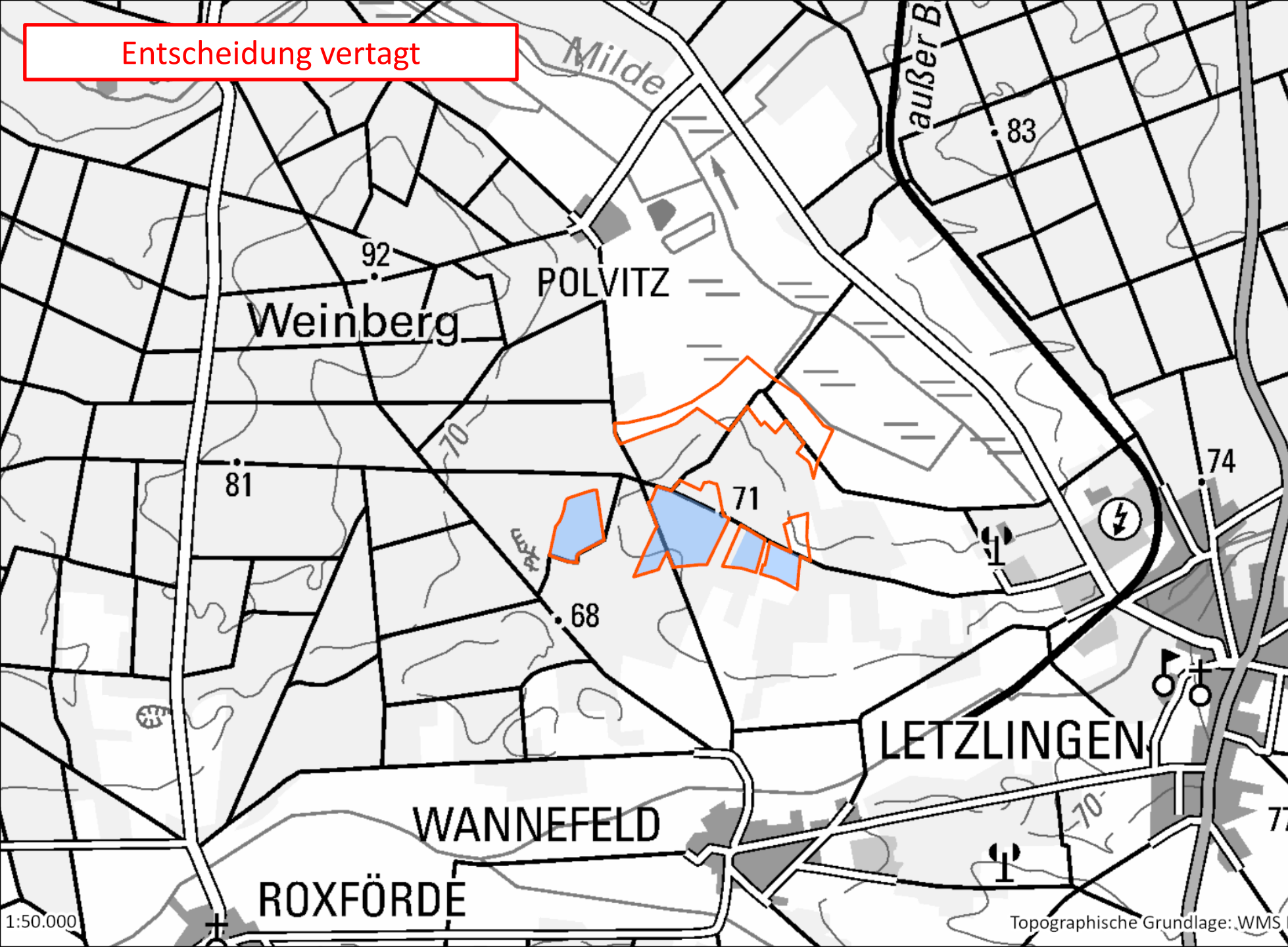
N-121 Letzlingen

Bemerkungen

- Aufnahme von Teilflächen
- Vorranggebiet (26 ha)

Legende

- Anregung**
- Vorranggebiet
- Abwägung (IST)**
- Vorranggebiet
 - Vorbehaltsgebiet
- Potenzialfläche**
- Vorranggebiet
 - Vorbehaltsgebiet



Entscheidung vertagt

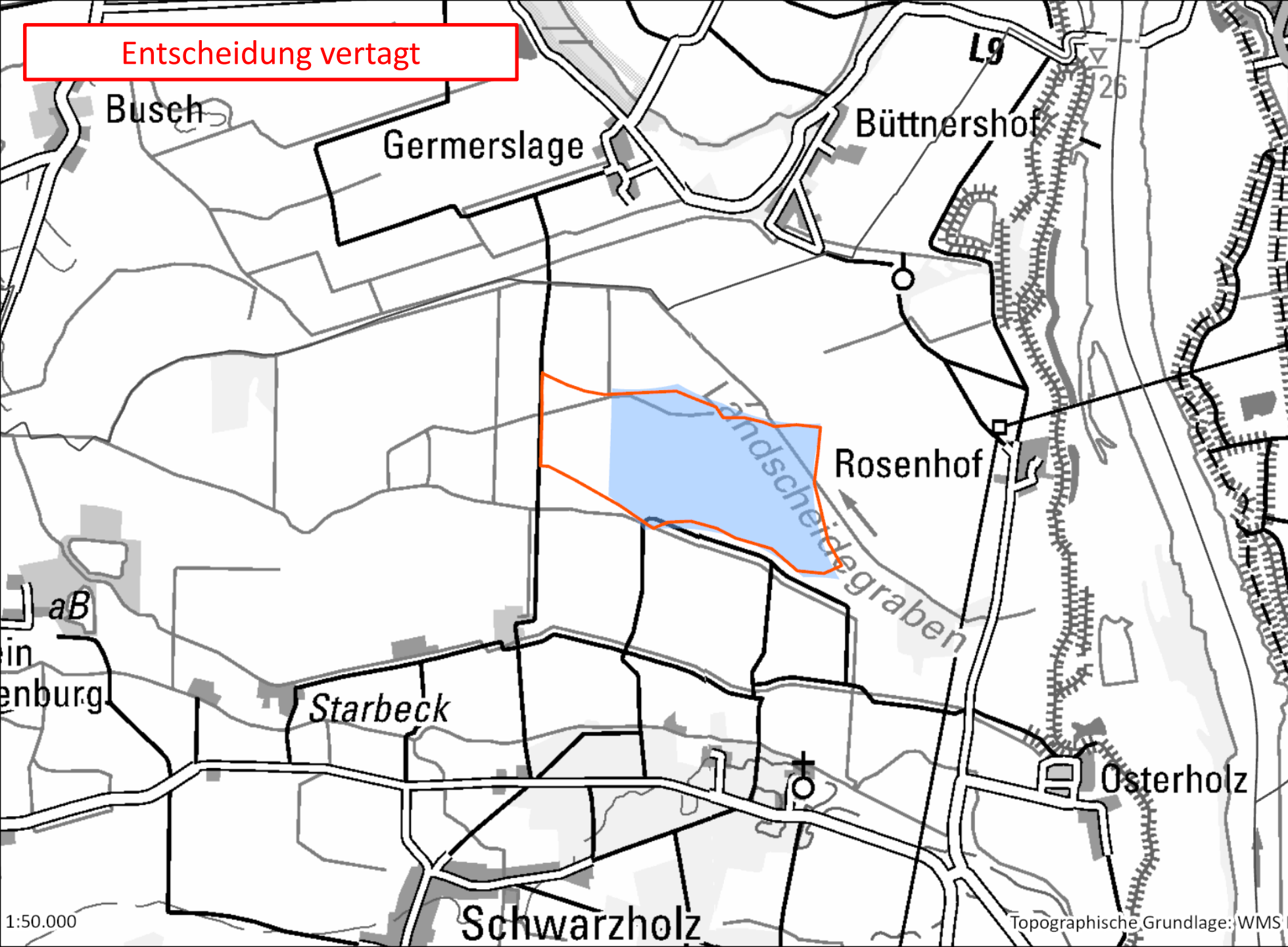
N-122 Schwarzholz - Ost

Bemerkungen

- Aufnahme von Teilfläche
- Vorranggebiet (79 ha)

Legende

- Anregung**
- Vorranggebiet
- Abwägung (IST)**
- Vorranggebiet
 - Vorbehaltsgebiet
- Potenzialfläche**
- Vorranggebiet
 - Vorbehaltsgebiet



Entscheidung vertagt

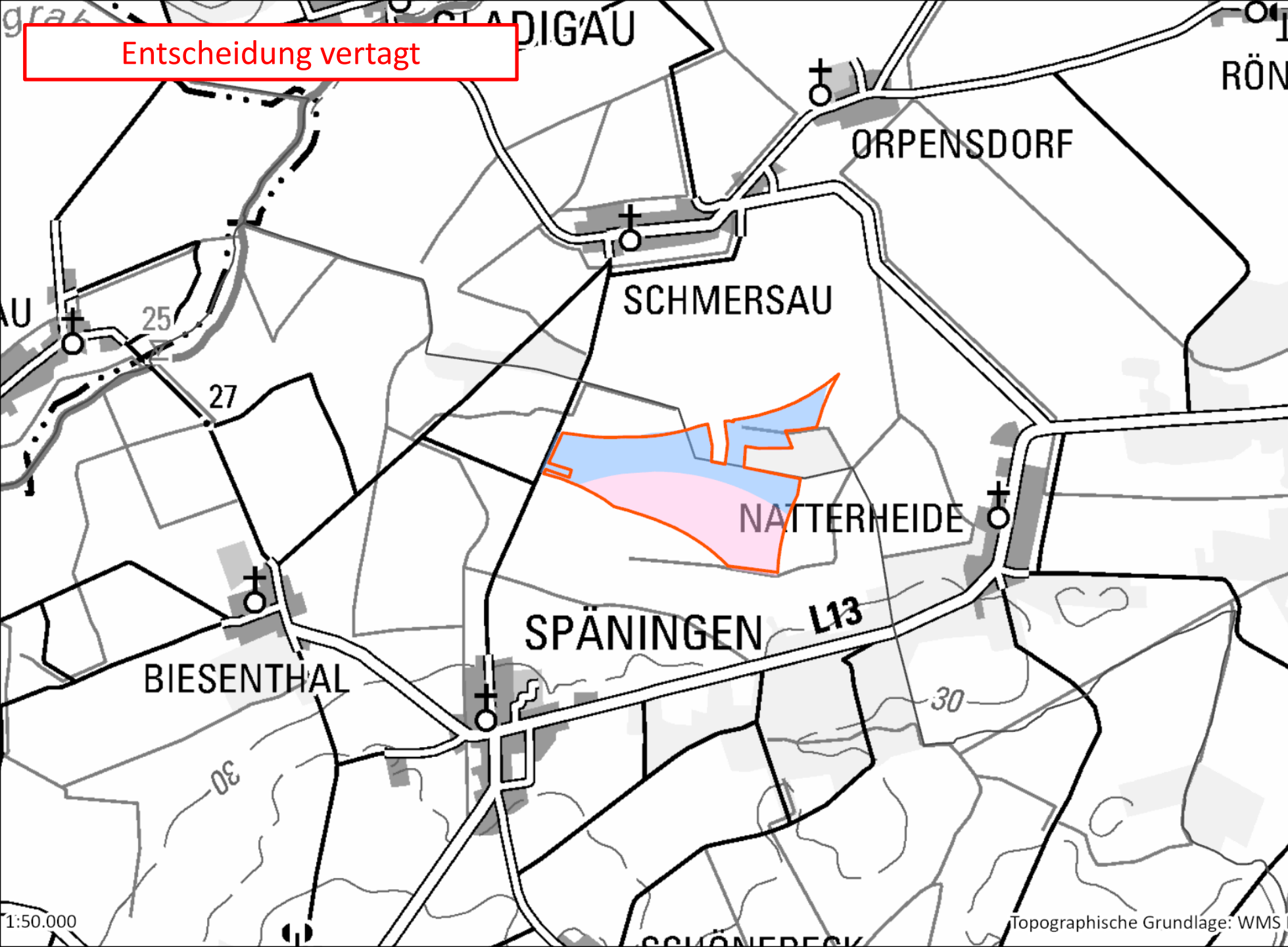
N-128 Spänigen

Bemerkungen

- Aufnahme von Teilflächen
- Vorranggebiet (36 ha)
- Vorbehaltsgebiet (30 ha)
(zentraler Prüfbereich Rotmilan-Brutplatz)

Legende

- Anregung**
- Vorranggebiet
- Abwägung (IST)**
- Vorranggebiet
 - Vorbehaltsgebiet
- Potenzialfläche**
- Vorranggebiet
 - Vorbehaltsgebiet



Entscheidung vertagt

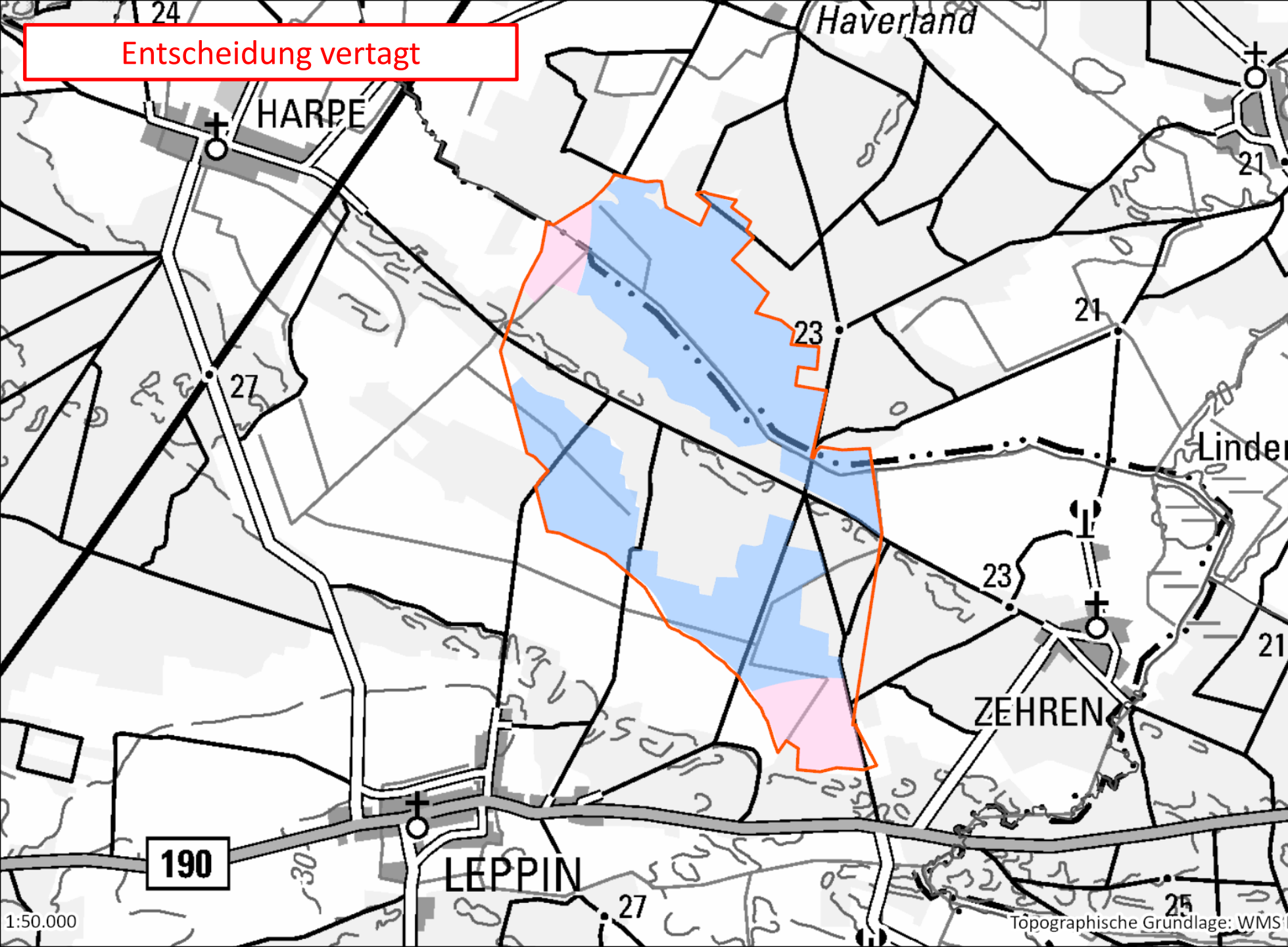
N-129 Groß Garz - Leppin

Bemerkungen

- Aufnahme von Teilflächen
- Vorranggebiet (202 ha)
- Vorbehaltsgebiet (31 ha)
(zentrale Prüfbereiche Rotmilan-Brutplätze)

Legende

- Anregung**
- Vorranggebiet
- Abwägung (IST)**
- Vorranggebiet
 - Vorbehaltsgebiet
- Potenzialfläche**
- Vorranggebiet
 - Vorbehaltsgebiet



Entscheidung vertagt

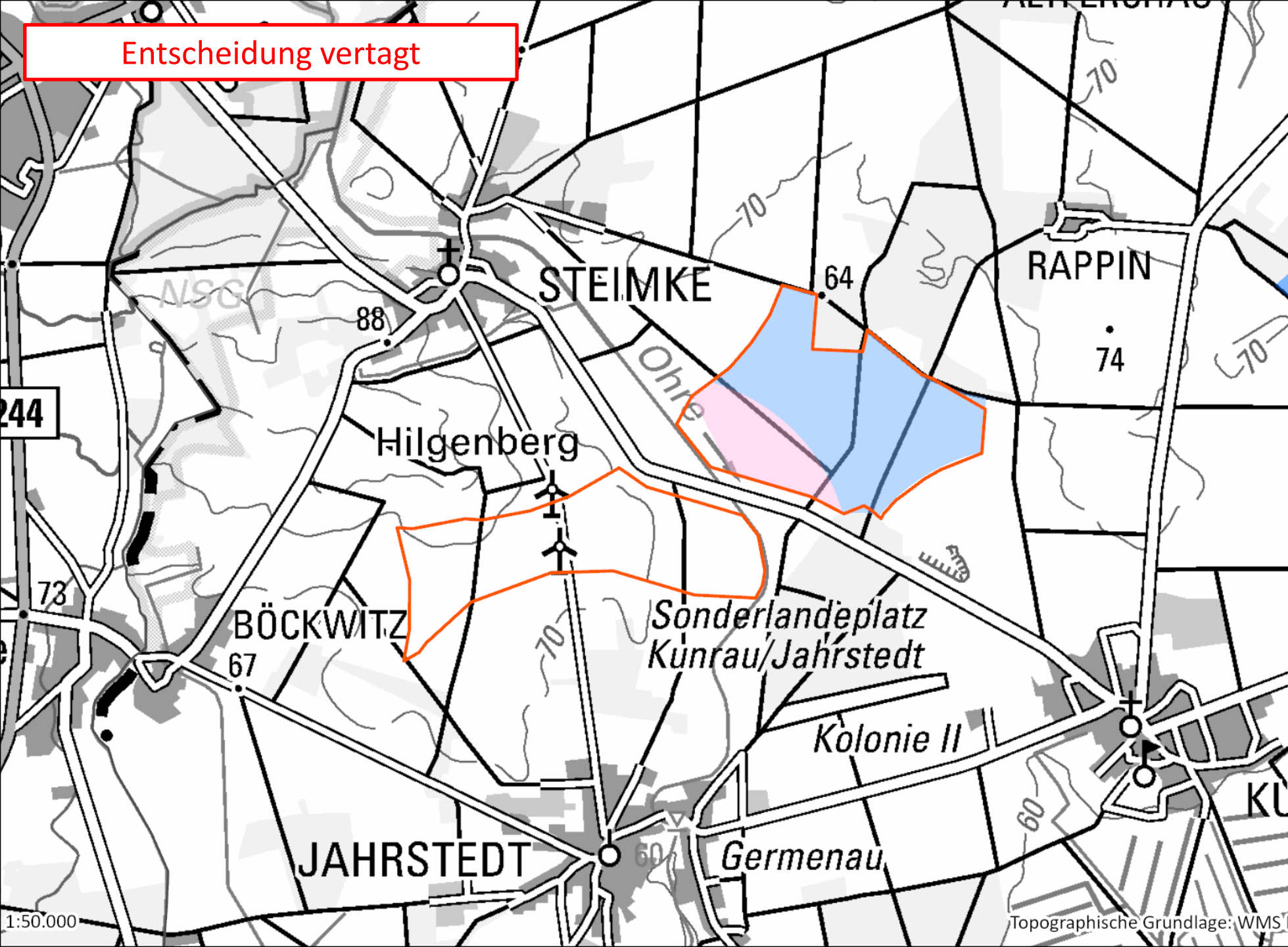
N-131 Jahrstedt - West

Bemerkungen

- Aufnahmen von Teilflächen
- Vorranggebiet (80 ha)
- Vorbehaltsgebiet (24 ha)
(zentraler Prüfbereich Schwarzmilan-Brutplatz)

Legende

- Anregung**
- Vorranggebiet
- Abwägung (IST)**
- Vorranggebiet
 - Vorbehaltsgebiet
- Potenzialfläche**
- Vorranggebiet
 - Vorbehaltsgebiet



Entscheidung vertagt

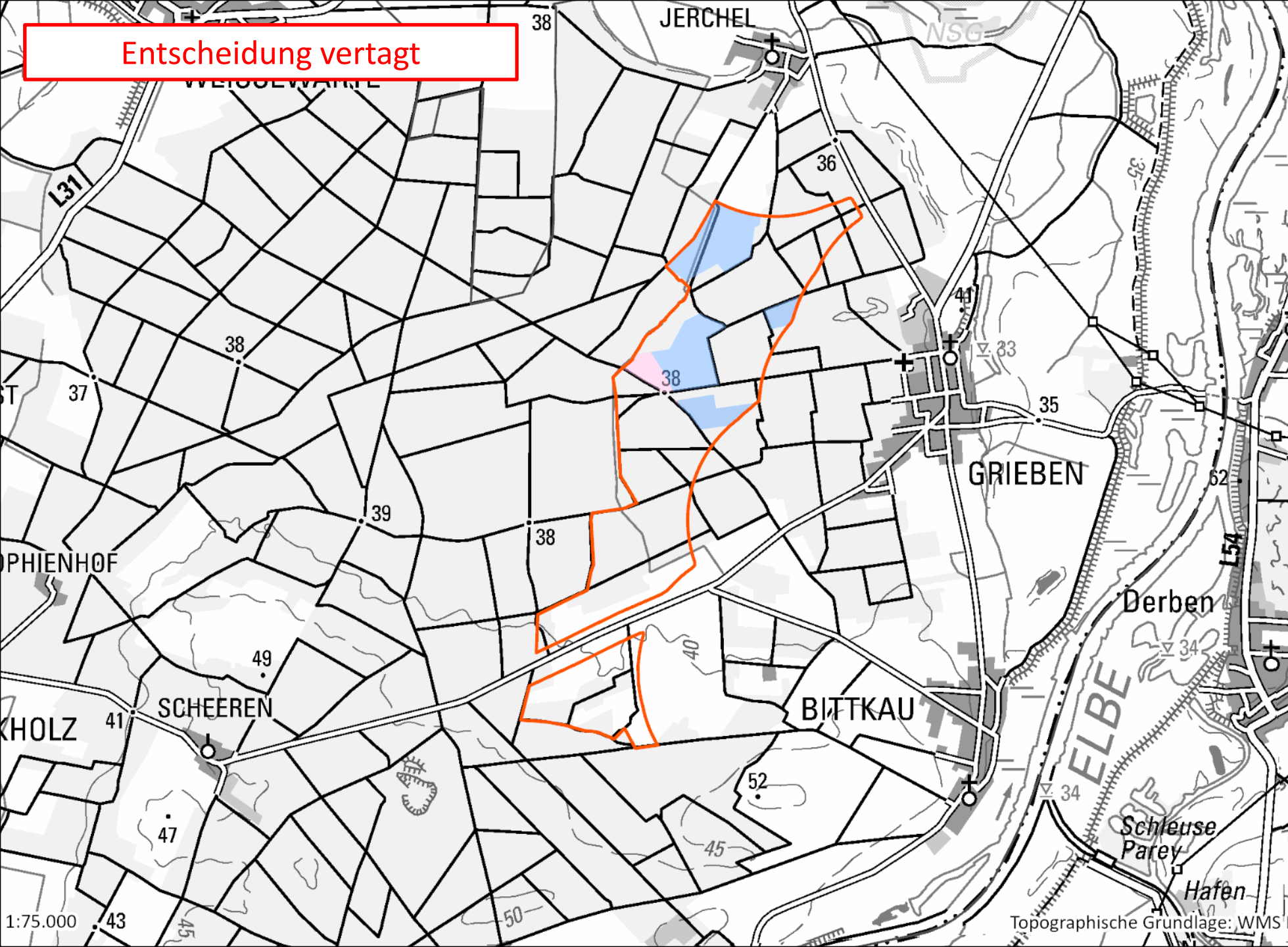
N-145 Grieben - Bittkau

Bemerkungen

- Aufnahme von Teilflächen
- Vorranggebiet (58 ha)
- Vorbehaltsgebiet (6 ha)
(zentraler Prüfbereich Seeadler-Brutplatz)

Legende

- Anregung**
- Vorranggebiet
- Abwägung (IST)**
- Vorranggebiet
 - Vorbehaltsgebiet
- Potenzialfläche**
- Vorranggebiet
 - Vorbehaltsgebiet



Entscheidung vertagt

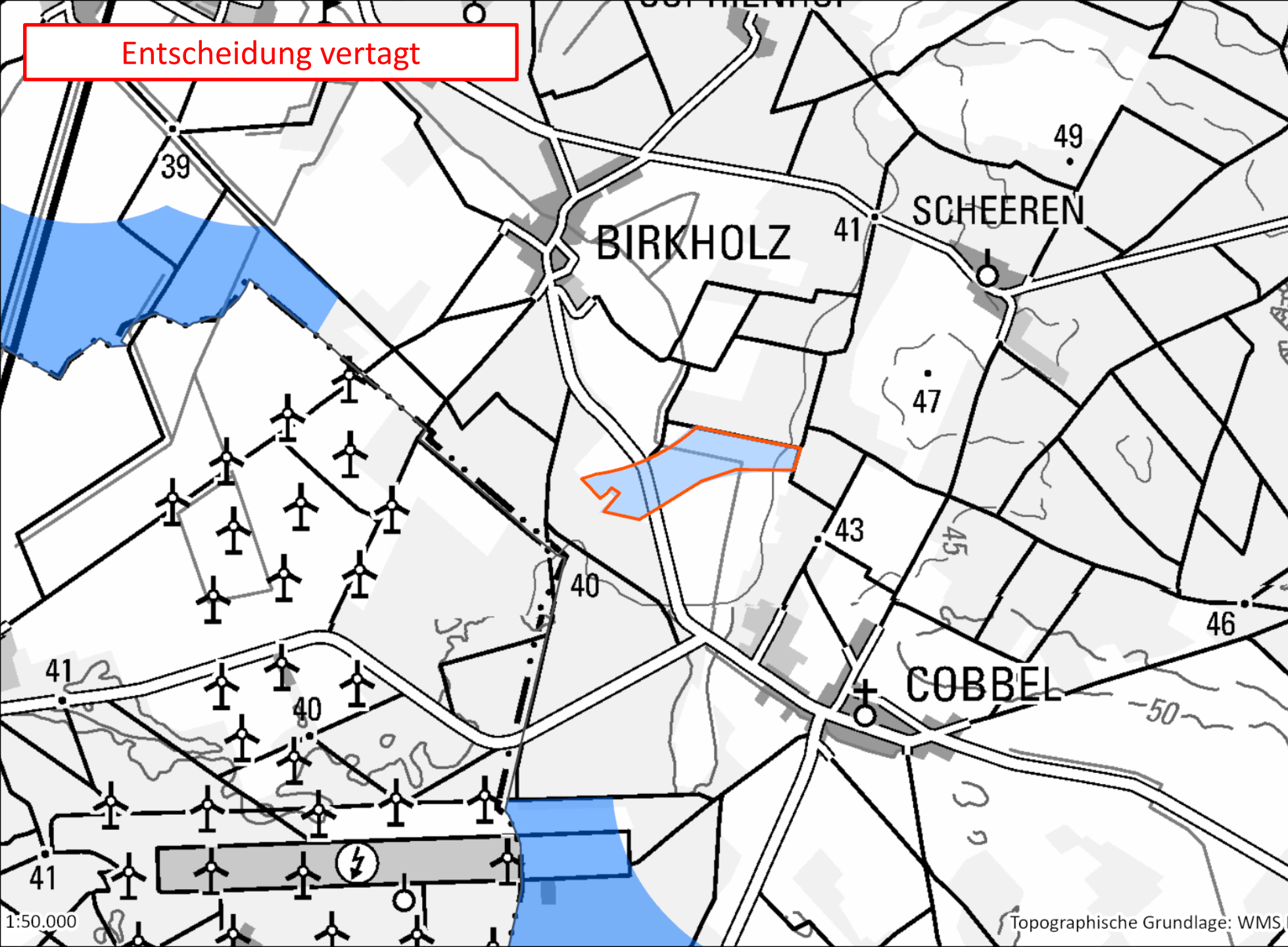
N-150 Cobbel

Bemerkungen

- Aufnahme
- Vorranggebiet (25 ha)

Legende

- Anregung**
-  Vorranggebiet
- Abwägung (IST)**
-  Vorranggebiet
 -  Vorbehaltsgebiet
- Potenzialfläche**
-  Vorranggebiet
 -  Vorbehaltsgebiet



Entscheidung vertagt

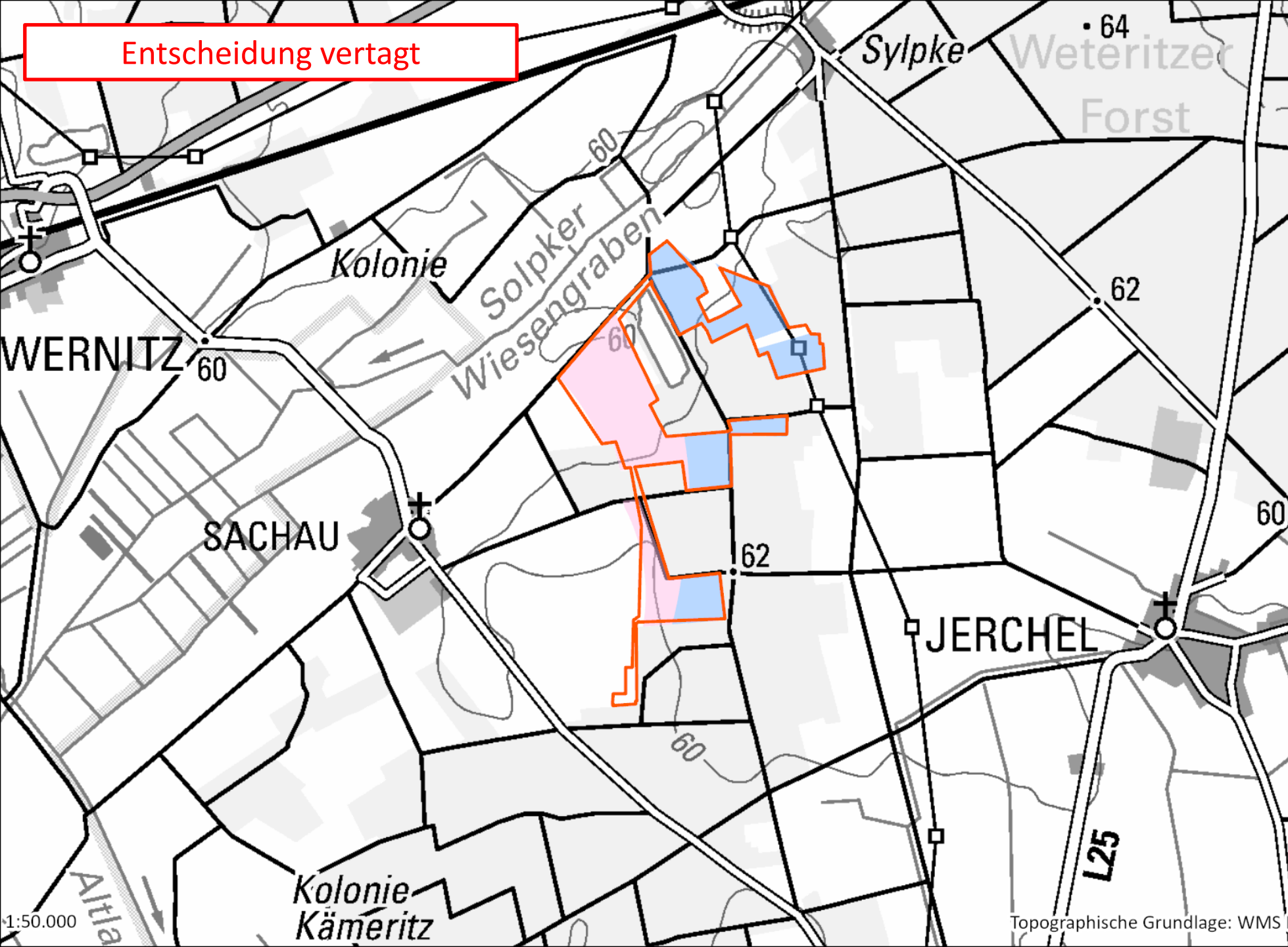
N-151 Jerchel

Bemerkungen

- Aufnahme von Teilflächen
- Vorranggebiet (40 ha)
- Vorbehaltsgebiet (35 ha)
(zentrale Prüfbereiche Seadler- und Rotmilan-Brutplätze)

Legende

- Anregung**
- Vorranggebiet
- Abwägung (IST)**
- Vorranggebiet
 - Vorbehaltsgebiet
- Potenzialfläche**
- Vorranggebiet
 - Vorbehaltsgebiet



Entscheidung vertagt

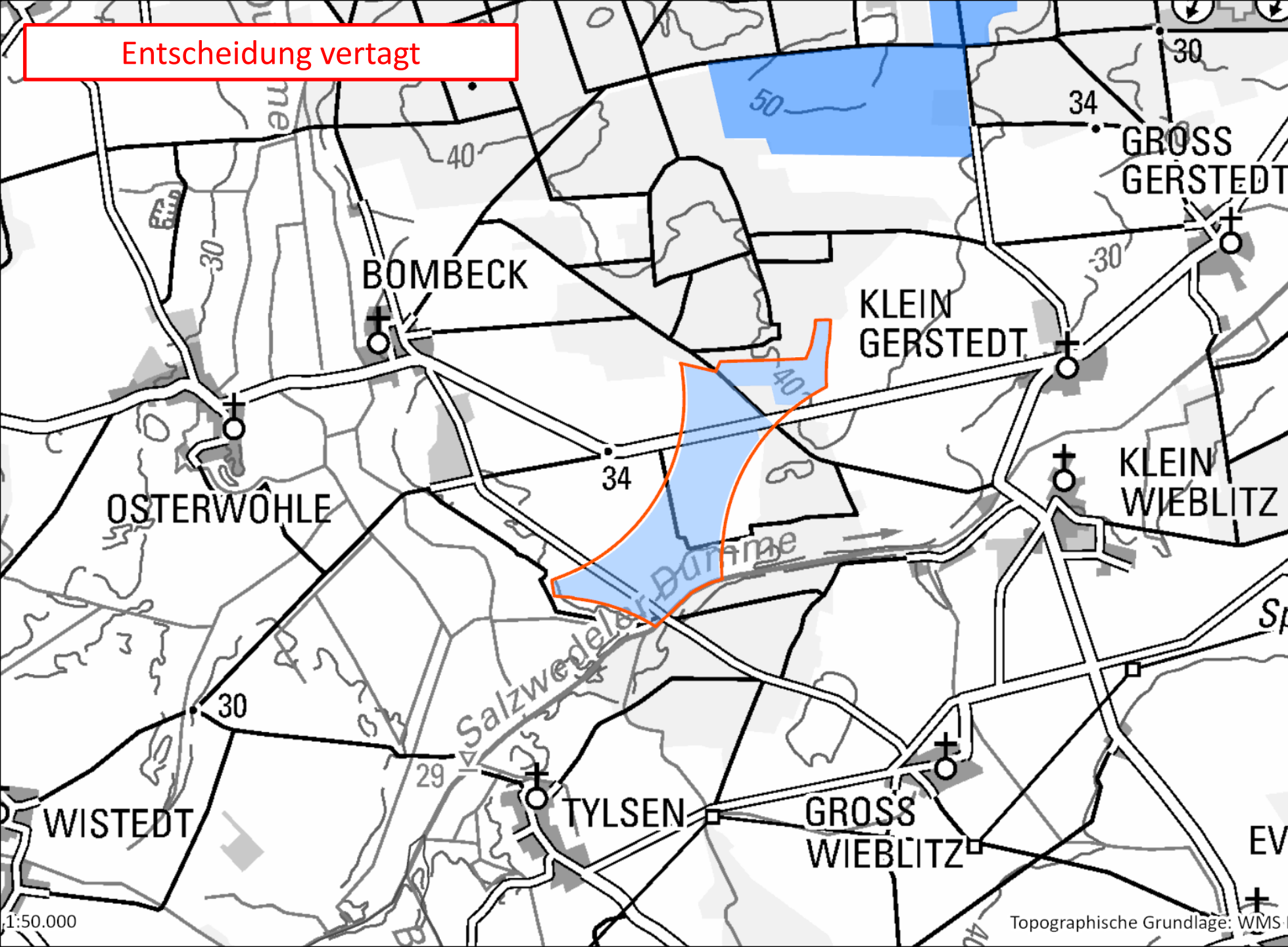
N-153 Klein Wieblitz

Bemerkungen

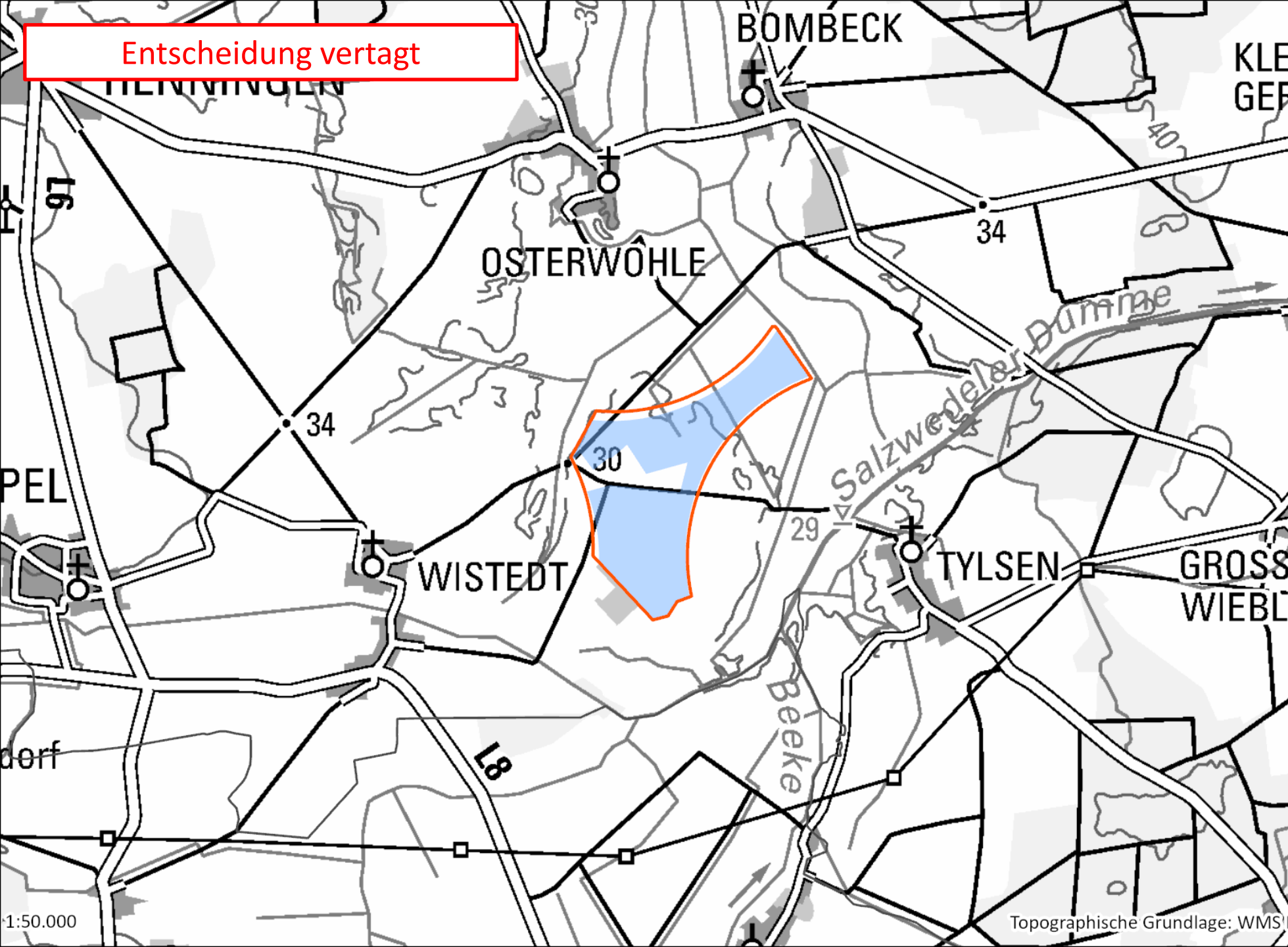
- Aufnahme von Teilfläche
- Vorranggebiet (68 ha)

Legende

- Anregung**
- Vorranggebiet
- Abwägung (IST)**
- Vorranggebiet
 - Vorbehaltsgebiet
- Potenzialfläche**
- Vorranggebiet
 - Vorbehaltsgebiet



Entscheidung vertagt



N-154
Wistedt

Bemerkungen

- Aufnahme von Teilfläche
- Vorranggebiet (60 ha)

Legende

- Anregung**
- Vorranggebiet
- Abwägung (IST)**
- Vorranggebiet
 - Vorbehaltsgebiet
- Potenzialfläche**
- Vorranggebiet
 - Vorbehaltsgebiet

Entscheidung vertagt

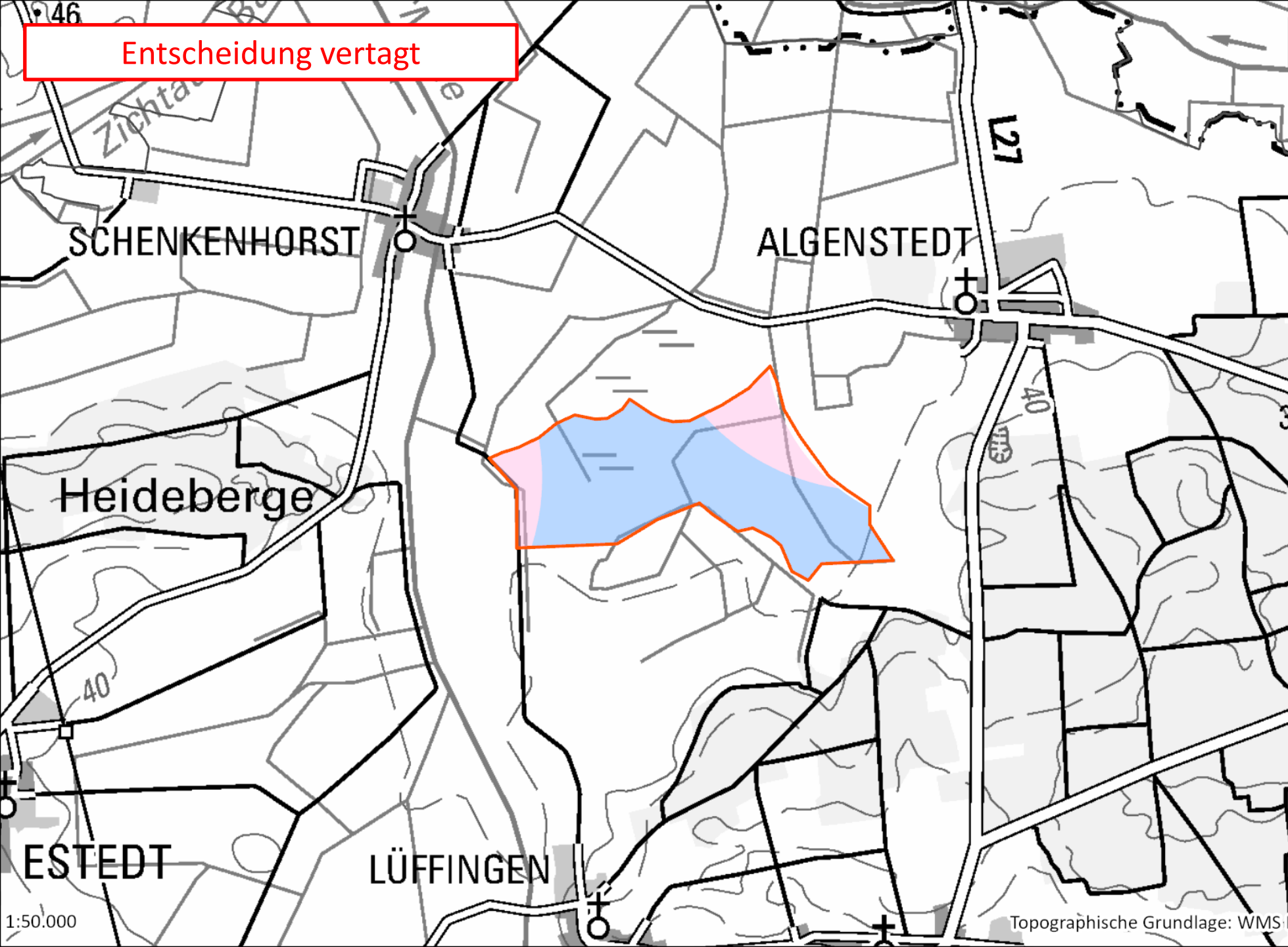
N-157 Schenkenhorst - Algenstedt - Lüffingen

Bemerkungen

- Aufnahme von Teilflächen
- Vorranggebiet (90 ha)
- Vorbehaltsgebiet (24 ha)
(zentrale Prüfbereiche Rotmilan- und Seeadler-Brutplätze)

Legende

- Anregung**
- Vorranggebiet
- Abwägung (IST)**
- Vorranggebiet
 - Vorbehaltsgebiet
- Potenzialfläche**
- Vorranggebiet
 - Vorbehaltsgebiet

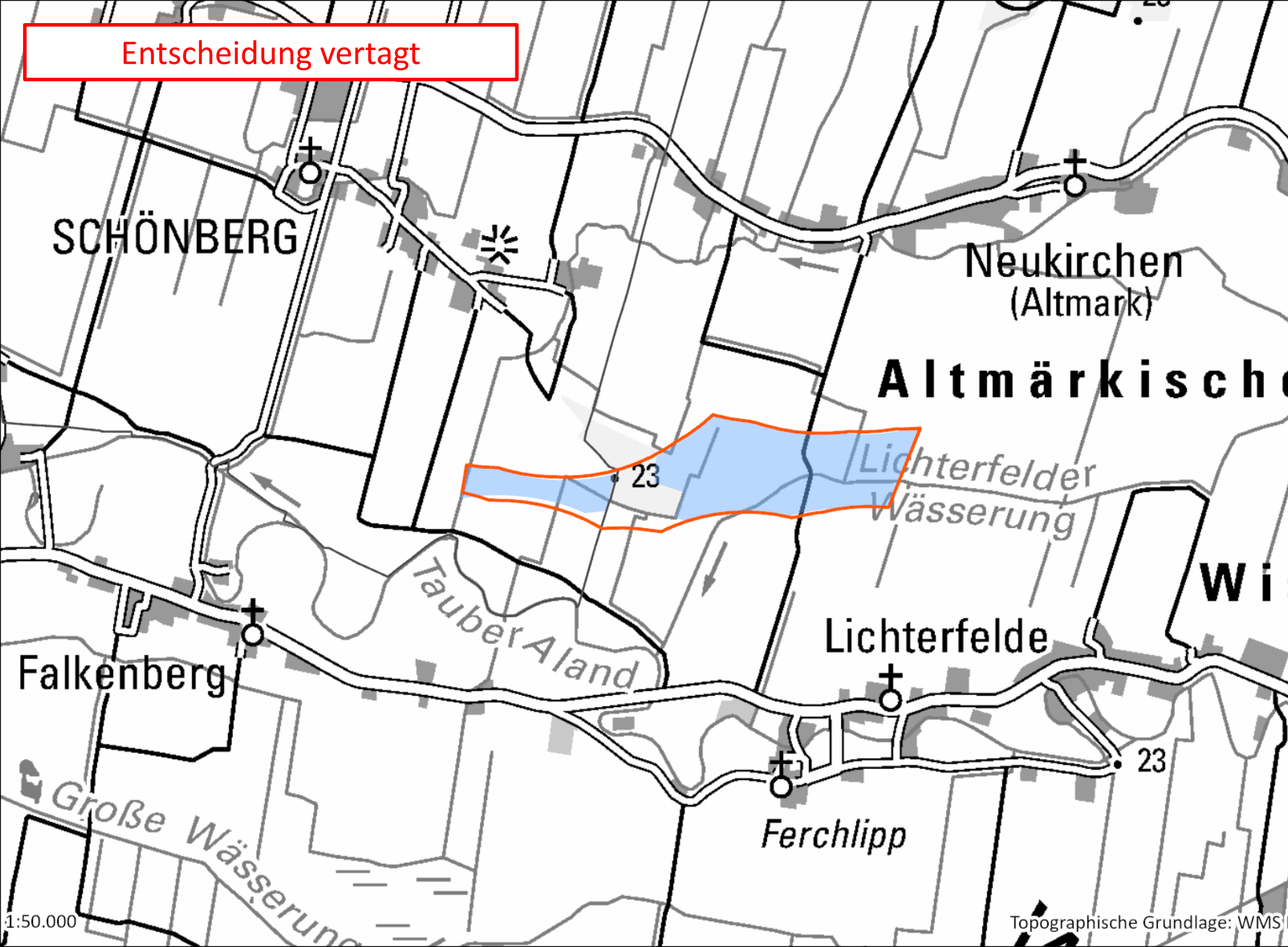


Entscheidung vertagt

N-171 Lichterfelde

Bemerkungen

- Aufnahme von Teilflächen
- Vorranggebiet (65 ha)



Legende

- Anregung**
- Vorranggebiet
- Abwägung (IST)**
- Vorranggebiet
 - Vorbehaltsgebiet
- Potenzialfläche**
- Vorranggebiet
 - Vorbehaltsgebiet

Entscheidung vertagt

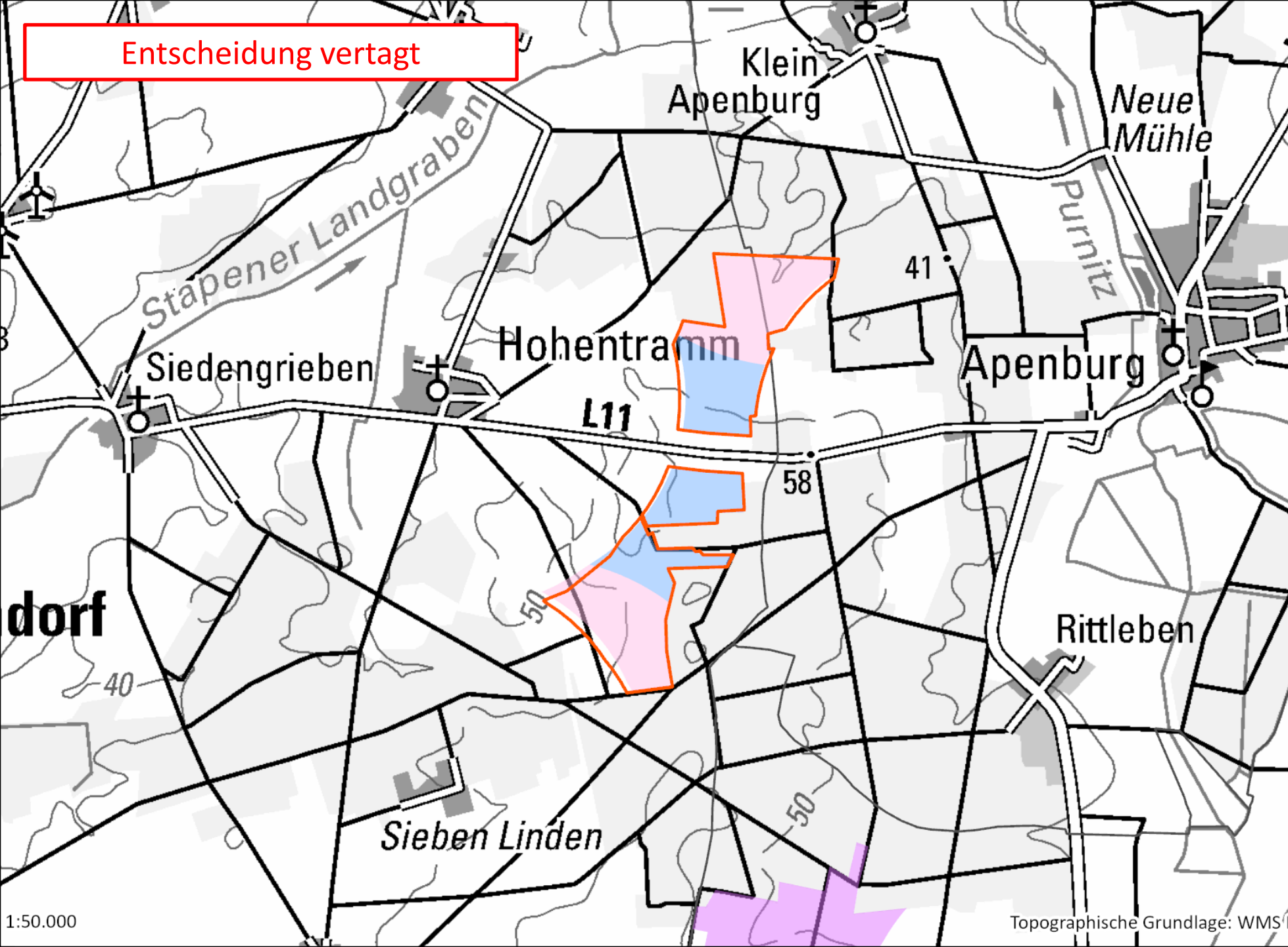
N-187 Hohentramm

Bemerkungen

- Aufnahme von Teilflächen
- Vorranggebiet (40 ha)
- Vorbehaltsgebiet (49 ha)
(zentrale Prüfbereiche Rotmilan-Brutplätze)

Legende

- Anregung**
-  Vorranggebiet
- Abwägung (IST)**
-  Vorranggebiet
 -  Vorbehaltsgebiet
- Potenzialfläche**
-  Vorranggebiet
 -  Vorbehaltsgebiet



Entscheidung vertagt

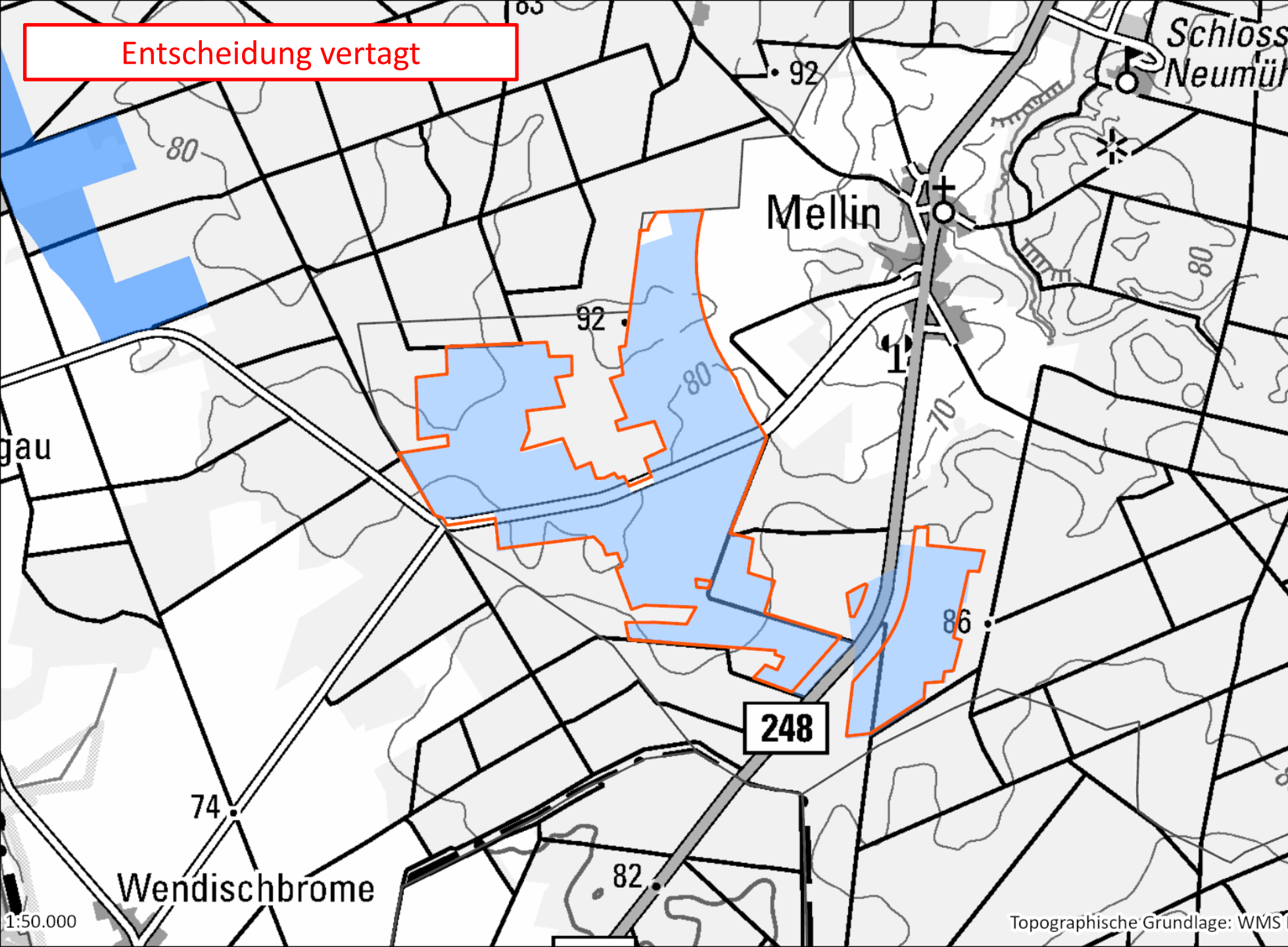
N-188 Mellin

Bemerkungen

- Aufnahme
- Vorranggebiet (259 ha)

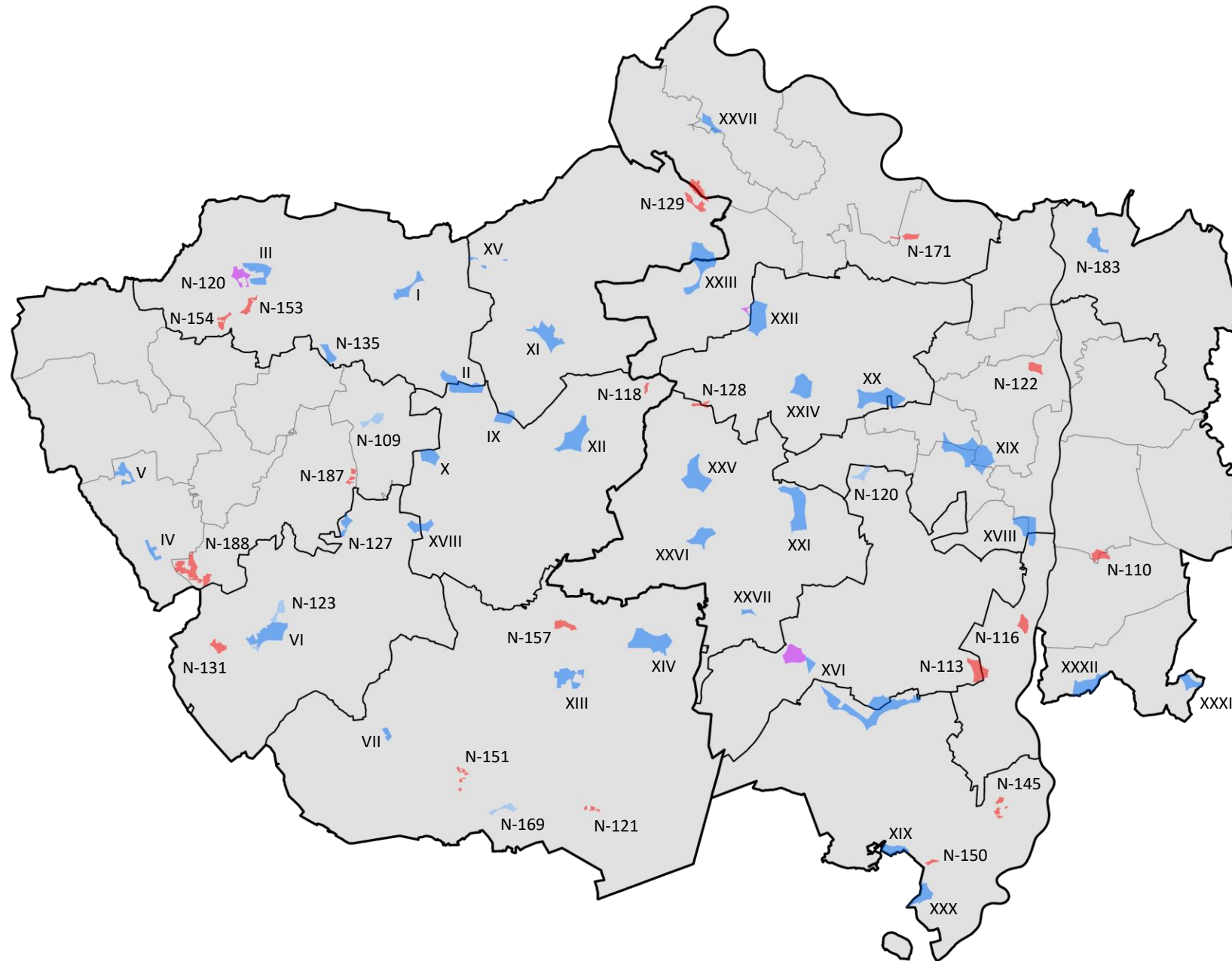
Legende

- Anregung**
- Vorranggebiet
- Abwägung (IST)**
- Vorranggebiet
 - Vorbehaltsgebiet
- Potenzialfläche**
- Vorranggebiet
 - Vorbehaltsgebiet



Übersichtskarte

Legende



Vorranggebiete Windenergienutzung

- IST (nach Abwägung)
- Anträge von Mitgliedern
- weitere Abwägungsvorschläge
- weitere mögliche Flächen

Administrative Grenzen

- Landkreis
- Verband-/Einheitsgemeinde
- Mitgliedsgemeinde



TOP 8

Beantwortung von Anfragen, Entgegennahme von Anträgen





Ende öffentlicher Teil der Sitzung

