



102. Regionalversammlung der Regionalen Planungsgemeinschaft Altmark

Salzwedel, 11. März 2026





TOP 1

Eröffnung der Sitzung, Feststellung der ordnungsgemäßen Ladung und Feststellung der Beschlussfähigkeit

Verpflichtung der Vertreter und deren Stellvertreter der Regionalversammlung der Regionalen Planungsgemeinschaft Altmark





TOP 2

Änderungsanträge zur Tagesordnung und Feststellung der Tagesordnung





TOP 3

Einwohnerfragestunde (maximal 30 Minuten)





Rahmenbedingungen für die Einwohnerfragestunde (§ 7a Geschäftsordnung)

- insgesamt **höchstens 30 Minuten**
- Angabe von Namen und Anschrift
- jeder Einwohner, Eigentümer und Unternehmer kann bis zu **drei Fragen** stellen
- die Fragen müssen von allgemeinem Interesse sein und in die **Zuständigkeit der Regionalversammlung** fallen
- die Fragen werden mündlich vom Vorsitzenden beantwortet
- eine Aussprache findet nicht statt
- ist die Beantwortung einer Frage nicht möglich, wird die Frage innerhalb von 4 Wochen schriftlich beantwortet
- Fragen und Antworten werden auf der Internetseite der Regionalen Planungsgemeinschaft (altmark.eu) anonymisiert veröffentlicht





TOP 4

**Feststellung der Niederschrift über die letzte Sitzung der
Regionalversammlung**





TOP 5

**Bekanntgabe der in nichtöffentlicher Sitzung gefassten
Beschlüsse**





TOP 6

Bericht des Geschäftsstellenleiters über wichtige Angelegenheiten des Verbandes





3. Änderung des Landesentwicklungsgesetzes

- Bezeichnung: Landesentwicklung → Landesplanung
- Normenklarheit: ROG → LPlanG → LEP (z. B. Grundsätze der Raumordnung, Inhalte der REP)
- Plansicherung: Möglichkeit der befristeten Untersagung von neuen WEA außerhalb von in Aufstellung befindlichen Vorranggebieten für Windenergienutzung (§ 9 b)
- Planungsbeschleunigung: Möglichkeit der Abweichung von wirksamen Zielen der Raumordnung bereits während der Änderung/Neuaufstellung ohne ZAV (§ 11 a Absatz 4)
- Experimentierklausel: Möglichkeit der räumlich und/oder zeitlich begrenzten Abweichung von Zielen der Raumordnung im Einzelfall durch raumordnerischen Vertrag (§ 11 b)





Haushalt

- überörtliche Prüfung der Haushalts- und Wirtschaftsführung durch den Landesrechnungshof (Bericht Januar 2026)
- Beratung im Rahmen der Regionalversammlung im September 2026 zusammen mit dem Jahresabschluss 2025 und dem Wirtschaftsplan 2027





TOP 7

1. Entwurf der Neuaufstellung des REP Altmark 2027 - Abwägung Teil 2: Windenergie





Übersicht über das Abwägungsverfahren

25. November 2025

- **Abwägung - Teil 1: VR Natur und Landschaft/Windenergie**

11. März 2026

- **Abwägung - Teil 2: Schwerpunkt Windenergie**

28. April 2026

- **Abwägung - Teil 3: weitere Themen**

24. Juni 2026

- **Beschlussfassung des 2. Entwurfs mit anschließender Offenlage**





Rahmenbedingungen für die Abwägung

Regionale Teilflächenziele (Anlage zu § 9a Absatz 2 LPlanG LSA)

- mindestens 1,9 % der Planungsregion bis Ende 2027 → 8.966 ha
- nach den Abwägungsentscheidungen im November 2025 fehlen ca. 1.350 ha

Regionalplanerische Methodik (Beschluss 07/2024)

- Beibehaltung und Arrondierung vorhandener Windparke
- Neuausweisung in der Nähe von Industrie- und Gewerbeflächen
- Berücksichtigung der Planungen in den Nachbarregionen
- Berücksichtigung der kommunalen Planungsabsichten

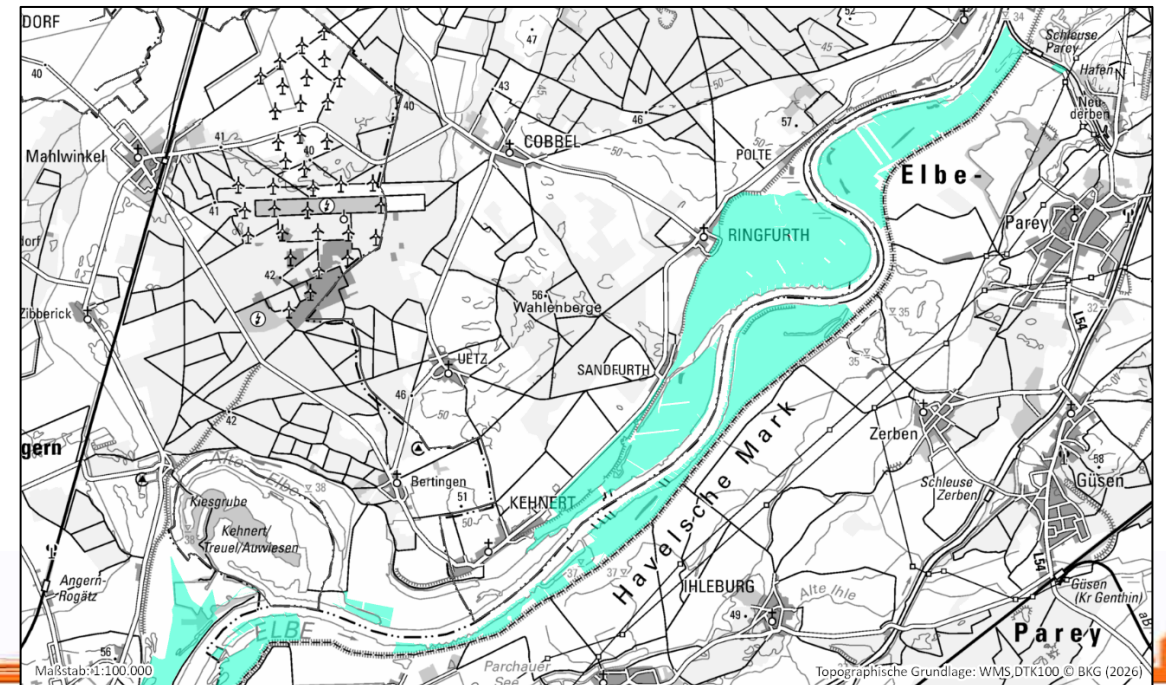
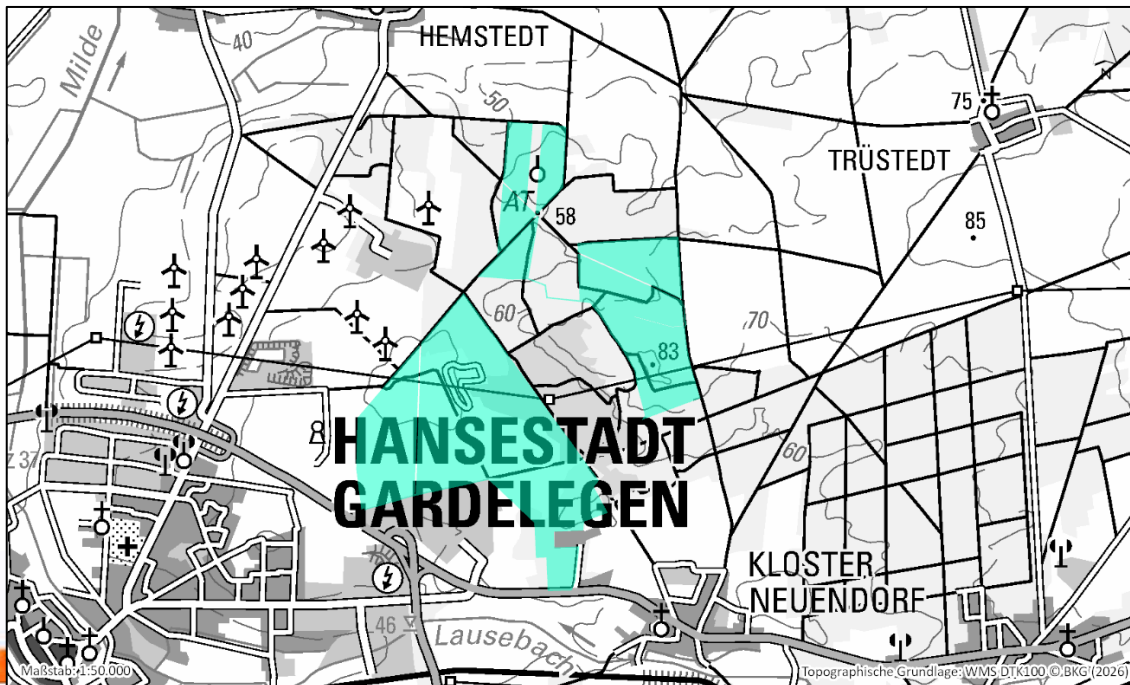
- Beibehaltung der Ausschluss-, Restriktions- und Positivkriterien → neu: Nationales Naturerbe





Nationales Naturerbe

- Flächen des Bundes mit besonderem Naturschutzwert
- Übertragung zur dauerhaften Pflege an DBU Naturerbe GmbH
- Kellerberge bei Gardelegen und Ringfurter Elbauen in Tangerhütte (ca. 820 ha)





Schrittweise Abwägung

1. Windenergiegebiete (1. Entwurf) (→ Bericht 1)

- Abwägung von Anregungen und Bedenken zu den Windenergiegebieten aus dem 1. Entwurf (einschließlich Anregungen zur Erweiterung)
- für mehrere Gebiete wurden bereits im November 2025 Entscheidungen getroffen → diese Gebiete werden im Weiteren nicht betrachtet → Ausnahme: VR Nr. XXVII "Pollitz"

2. Kommunale Bauleitplanung (→ Bericht 2)

- Prüfung der Aufnahme zusätzlicher Windenergiegebiete aus der kommunalen Bauleitplanung

3. Zusätzliche Windenergiegebiete (→ Bericht 3)

- Prüfung und Bewertung weiterer angeregter solitärer Windenergiegebiete



Gebiet mehrheitlich abgelehnt

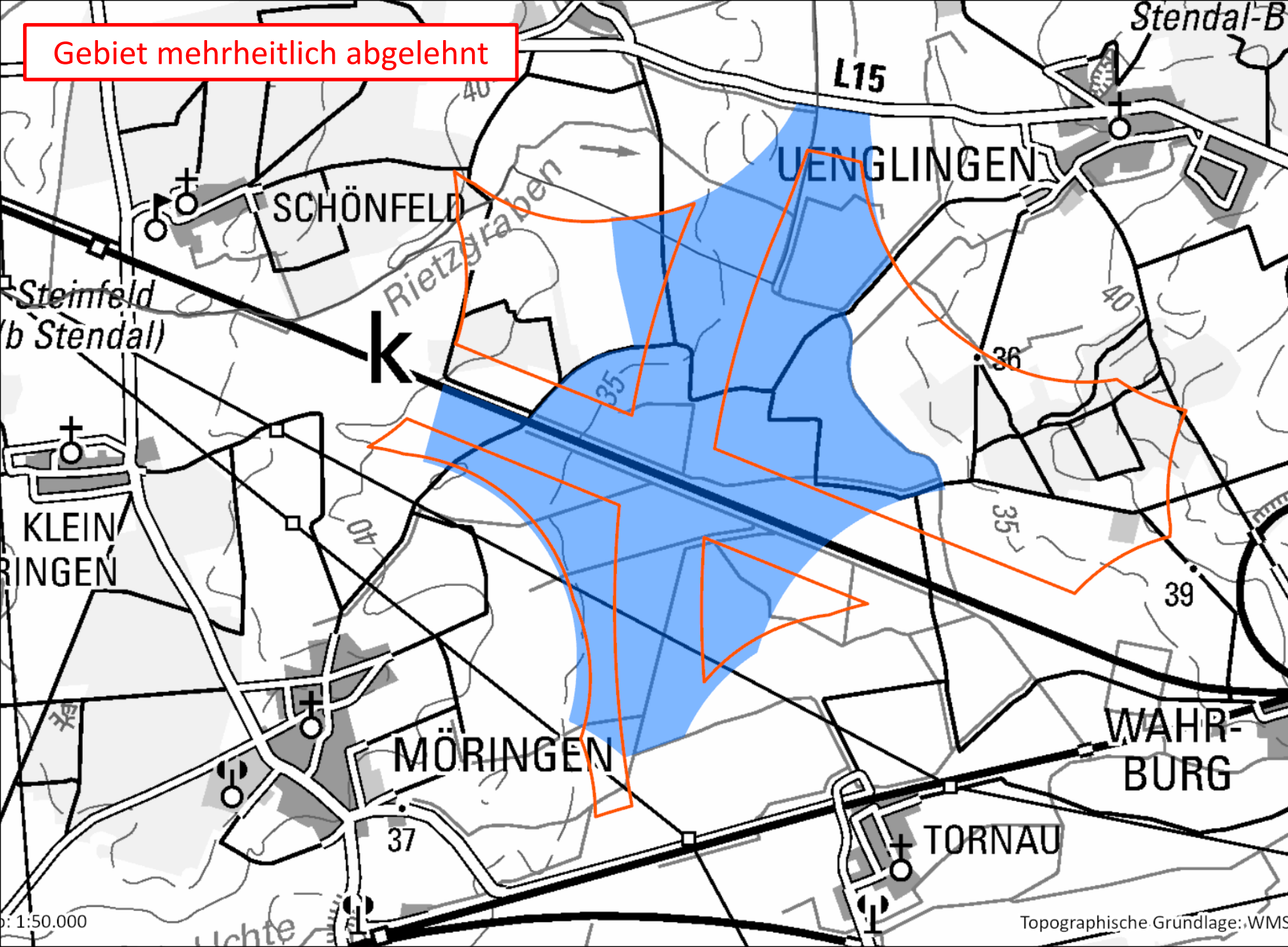
N-102 - N-105 Uenglingen

Bemerkungen

- Änderung gegenüber den Abwägungsempfehlungen aufgrund des Bauschutzbereiches um den Verkehrslandeplatz Stendal-Borstel

Legende

- Anregung**
- neues "Windgebiet"
- Abwägungsvorschlag**
- Vorranggebiet
 - Vorbehaltsgebiet
- Administrative Grenzen**
- Landkreis
 - Gemeinde





Änderungen im Zusammenhang mit den Flächen N-102 bis N-105 (Uenglingen)

- **ursprüngliche Abwägungsempfehlung:** Aufnahme von Teilflächen als Vorranggebiet Windenergienutzung (441 ha)
- Hinweise der Flugplatzgesellschaft Stendal-Borstel mbH vom 19. Februar/4. März 2026 und der Hansestadt Stendal vom 3. März 2026 im Zusammenhang mit dem Bauschutzbereich um den Verkehrslandeplatz Stendal-Borstel → Stellungnahme der Oberen Luftfahrtbehörde
- zwar Zustimmung der Deutschen Flugsicherung GmbH im Rahmen einer gutachterlichen Stellungnahme gegenüber der Oberen Luftfahrtbehörde zu der Errichtung von WEA; jedoch keine Zustimmung bzw. Bedenken der Oberen Luftfahrtbehörde
- ferner mögliche Beeinträchtigung des regional bedeutsamen Verkehrslandeplatzes bei der perspektivischen Umstellung auf Instrumentenflug
- **neue Abwägungsempfehlung:** keine Aufnahme als Vorranggebiet Windenergienutzung





Schritt 1: Windenergiegebiete (1. Entwurf)



VR I Chüden, Stappenbeck

Bemerkungen

- redaktionelle Anpassung
- Vorranggebiet (146 ha)
- Vorbehaltsgebiet (35 ha)(zentraler Prüfbereich Rotmilan-Brutplatz)

Legende

REP Altmark 2027 (1. Entwurf)

- Vorranggebiet Wind
- Vorbehaltsgebiet Wind

Anregung

- Erweiterung

Abwägungsvorschlag

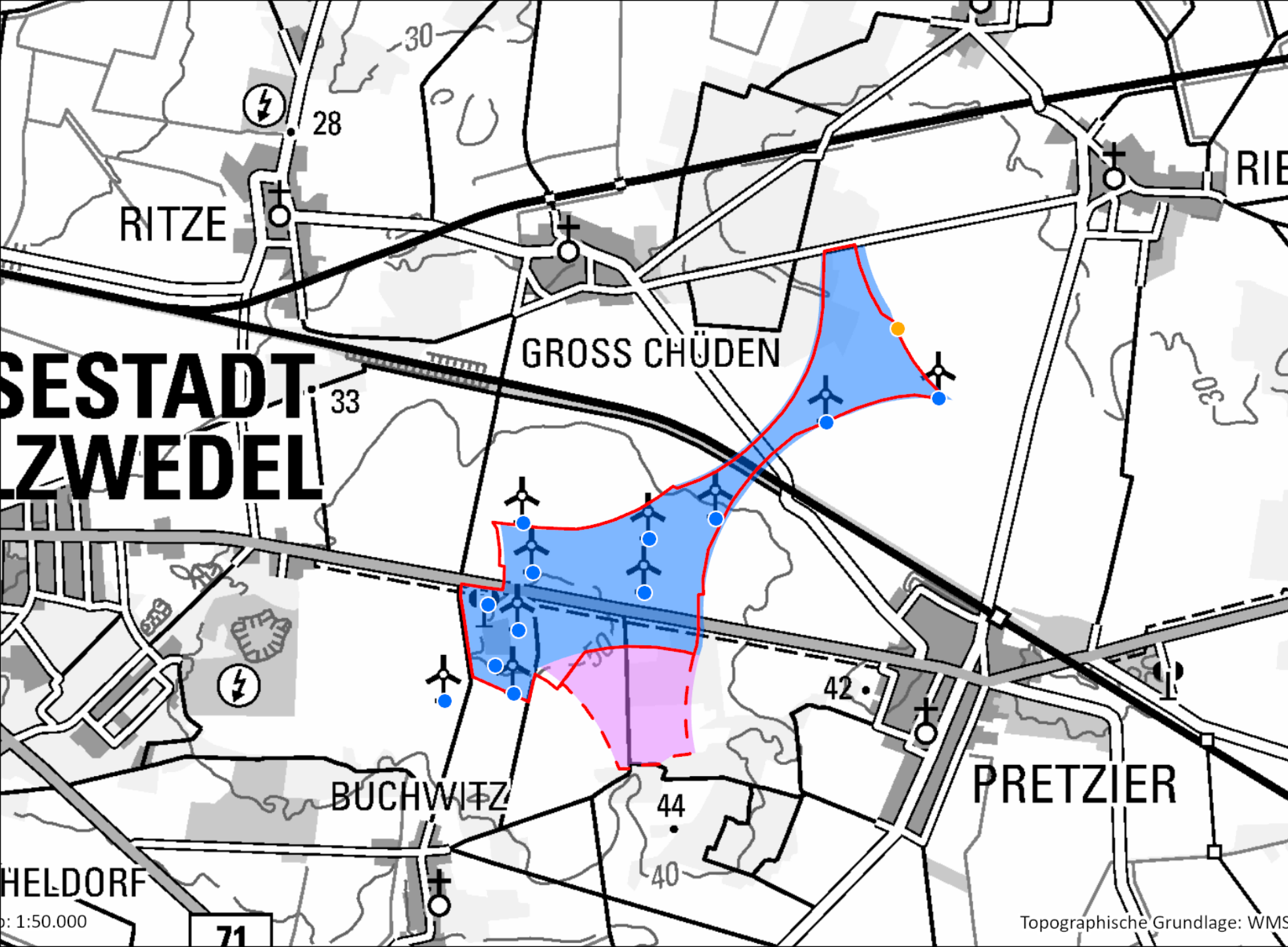
- Vorranggebiet
- Vorbehaltsgebiet

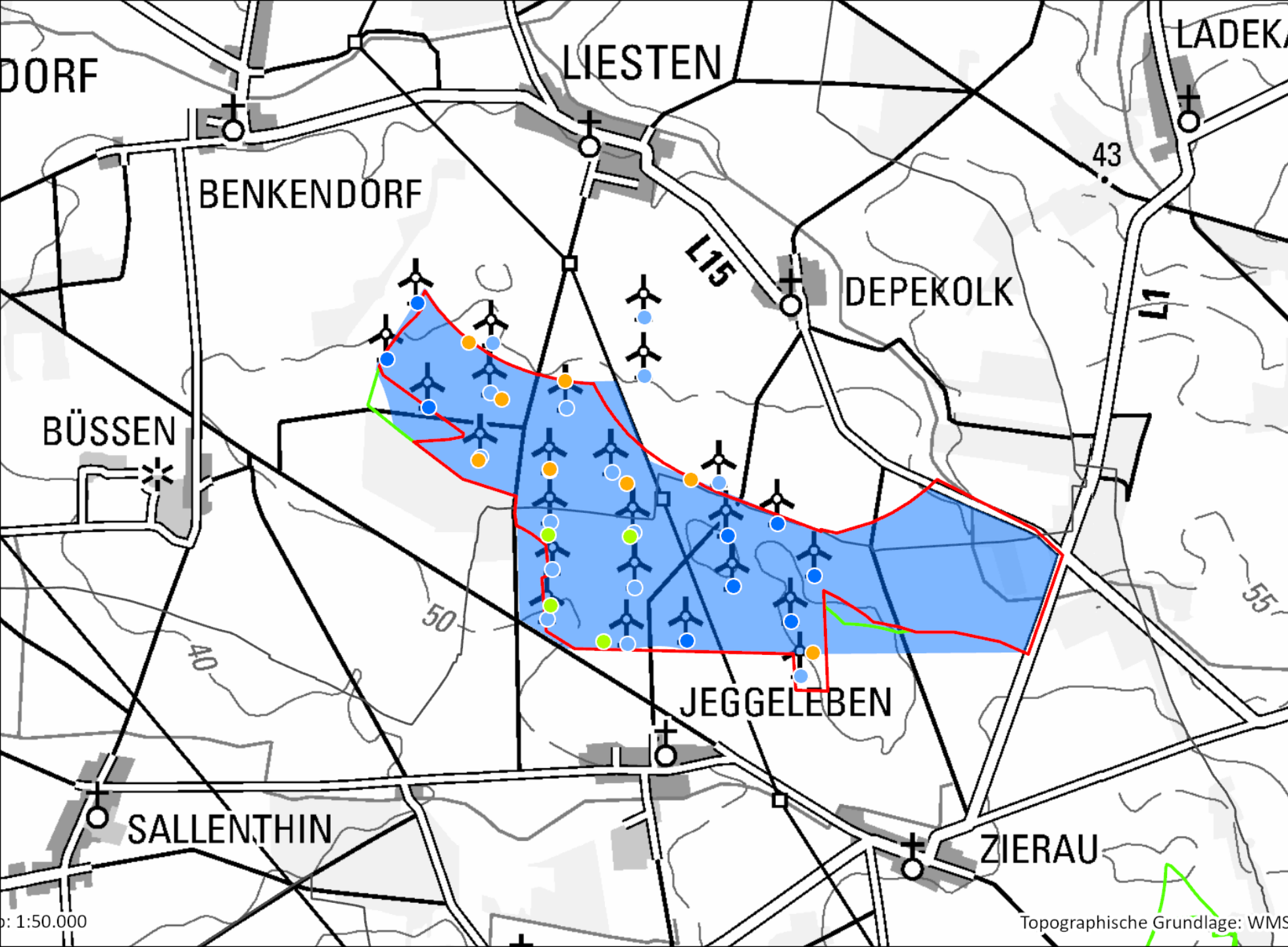
Administrative Grenzen

- Landkreis
- Gemeinde

Windenergieanlagen

- Bestand
- Repowering
- Genehmigung
- Planung





VR II Liesten, Jeggeleben

Bemerkungen

- geringfügige Erweiterung
 - Anpassung an die Topographie
 - WEA und Repowering bzw. Genehmigung
- Vorranggebiet (303 ha)

Legende

REP Altmark 2027 (1. Entwurf)

- Vorranggebiet Wind
- Vorbereich Wind

Anregung

- Erweiterung

Abwägungsvorschlag

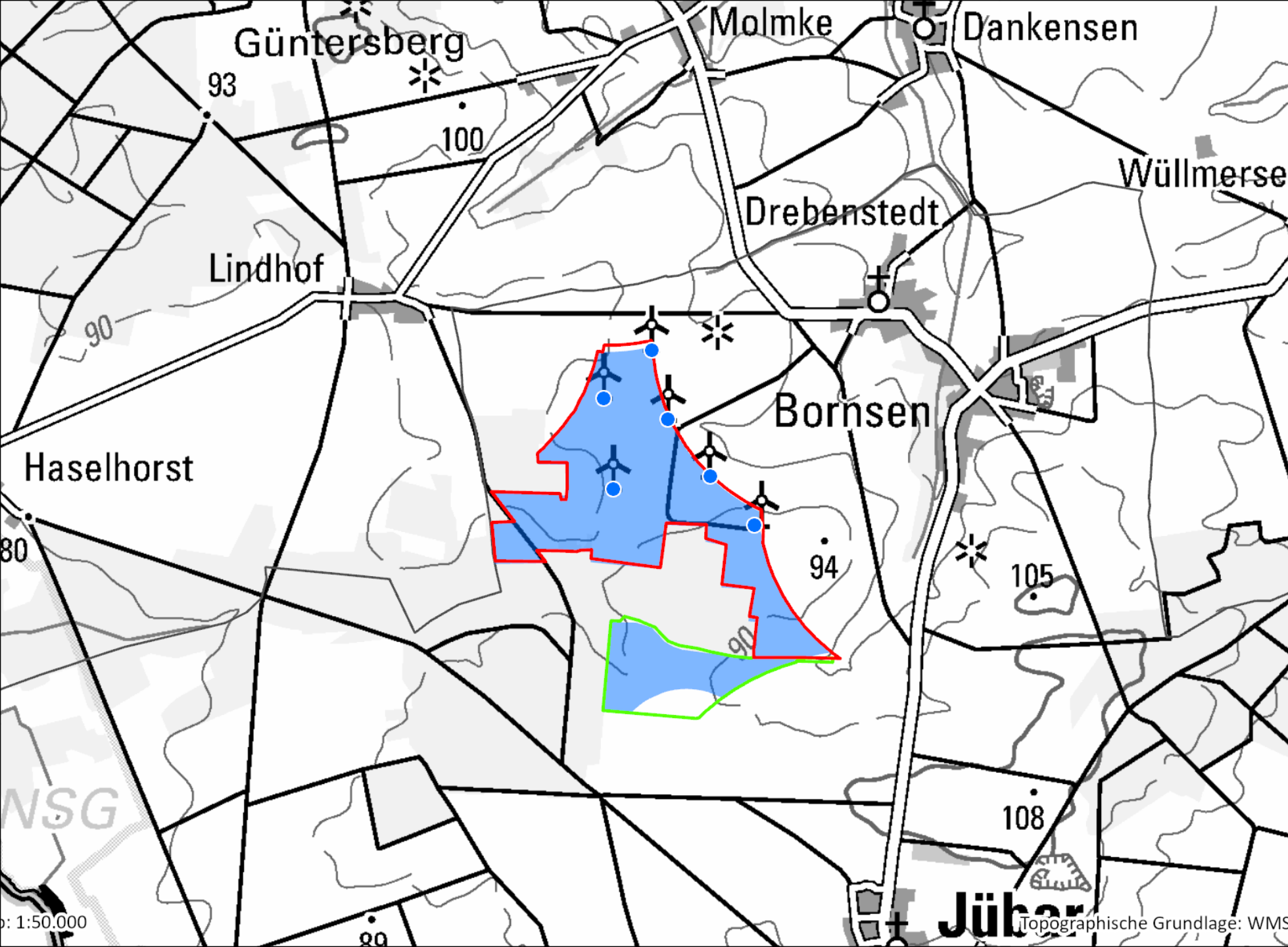
- Vorranggebiet
- Vorbereich

Administrative Grenzen

- Landkreis
- Gemeinde

Windenergieanlagen

- Bestand
- Repowering
- Genehmigung
- Planung



Gebiet

**VR Nr. V
Jübar**

Bemerkungen

- Erweiterung
- > Vorranggebiet (122 ha)

Legende

Anregung

- neues "Windgebiet"
- Erweiterung

Abwägungsvorschlag

- Vorranggebiet
- Ergänzung
- Vorbehaltsgebiet

Administrative Grenzen

- Landkreis
- Gemeinde

Windenergieanlagen

- Bestand
- Repowering
- Genehmigung
- Planung

VR VII Sichau

Bemerkungen

- Anpassung an LSG/SPA/Biosphärenreservat
 - WEA und Repowering
- Vorranggebiet (44 ha)

Legende

REP Altmark 2027 (1. Entwurf)

- Vorranggebiet Wind
- Vorbehaltsgebiet Wind

Anregung

- Erweiterung

Abwägungsvorschlag

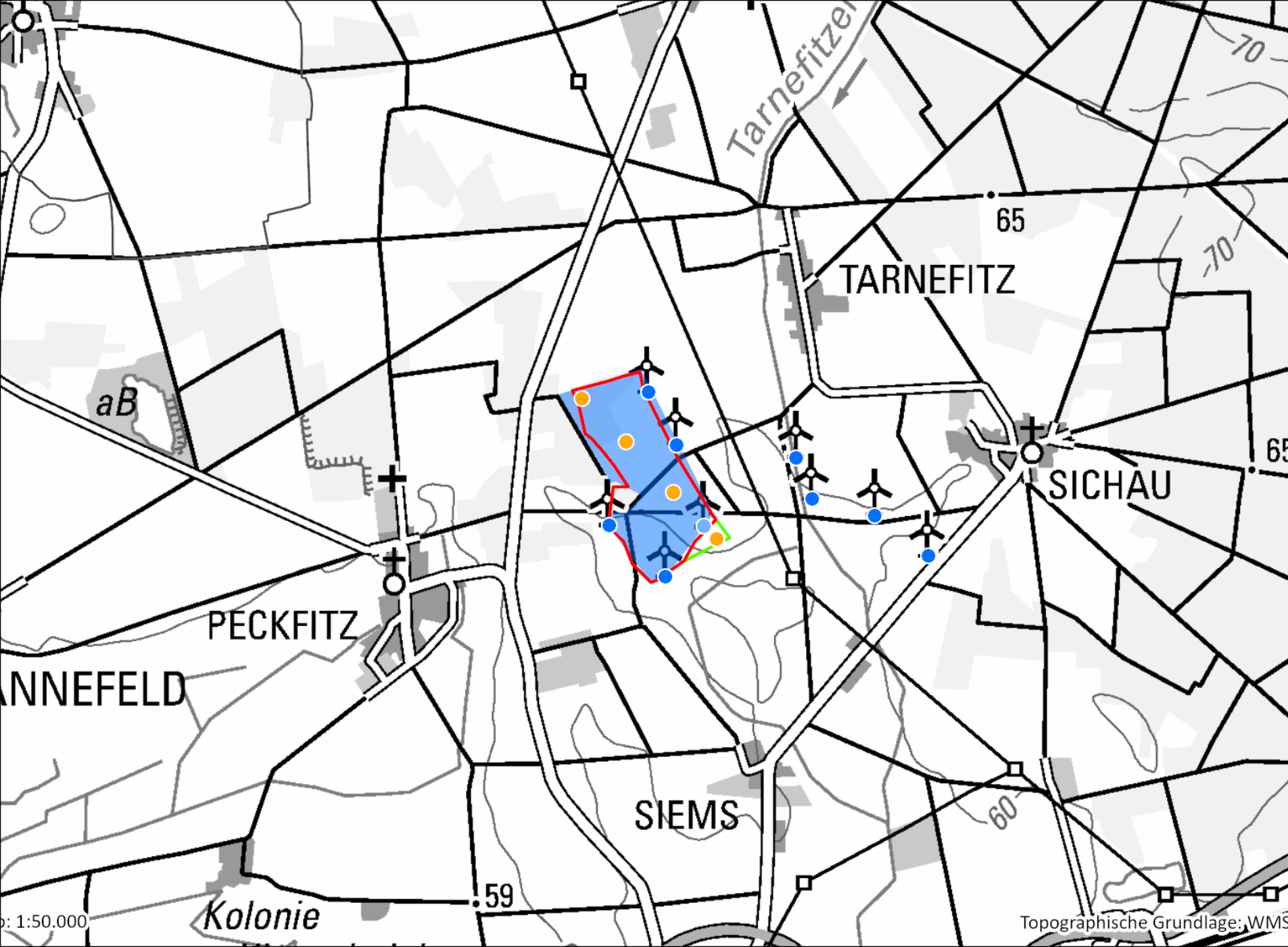
- Vorranggebiet
- Vorbehaltsgebiet

Administrative Grenzen

- Landkreis
- Gemeinde

Windenergieanlagen

- Bestand
- Repowering
- Genehmigung
- Planung



VR IX Badel

Bemerkungen

- Reduzierung/Erweiterung
 - WEA und Repowering
 - keine Erweiterung nach Westen
- Vorranggebiet (135 ha)

Legende

REP Altmark 2027 (1. Entwurf)

- Vorranggebiet Wind
- Vorbehaltsgebiet Wind

Anregung

- Erweiterung

Abwägungsvorschlag

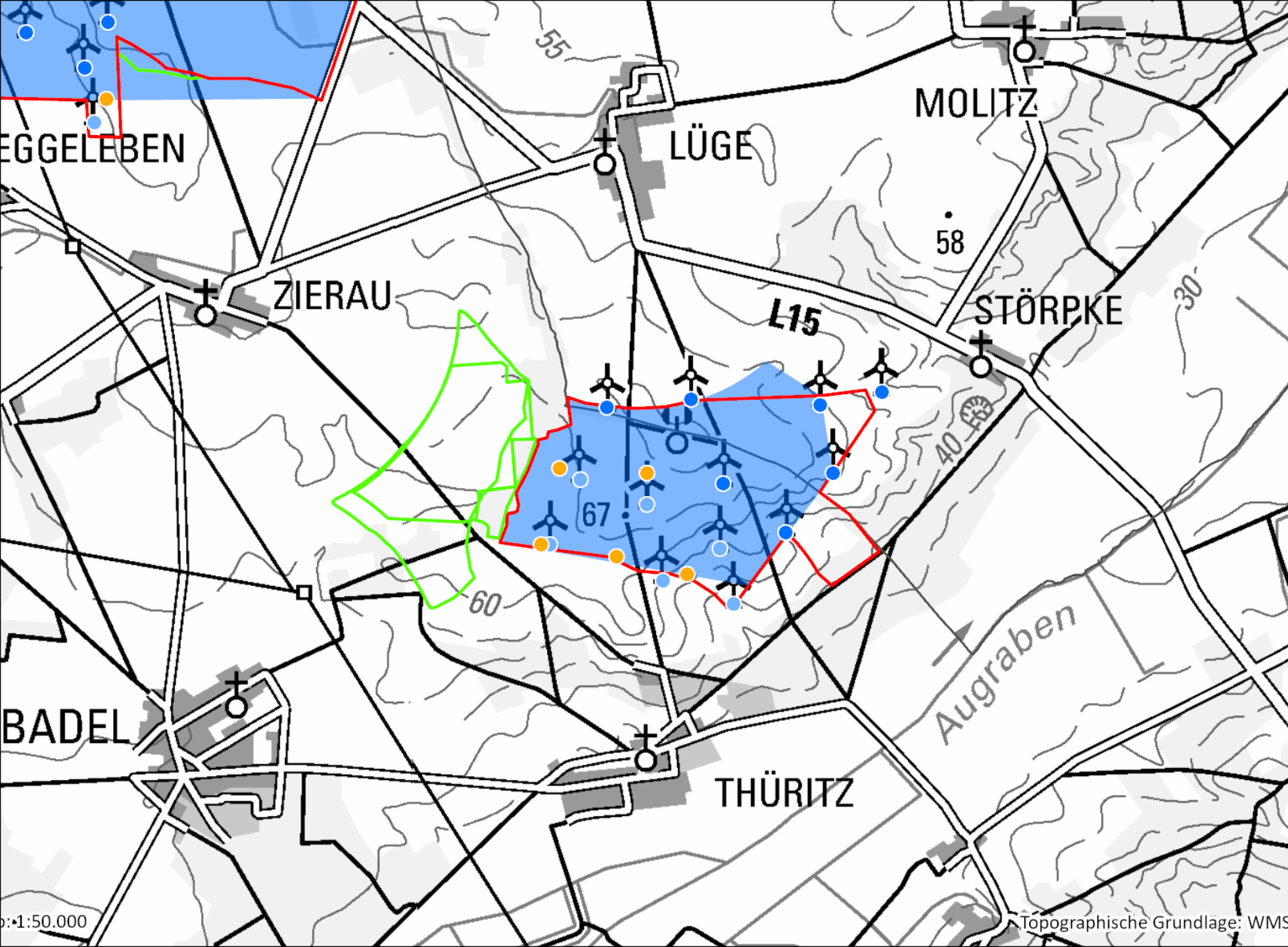
- Vorranggebiet
- Vorbehaltsgebiet

Administrative Grenzen

- Landkreis
- Gemeinde

Windenergieanlagen

- Bestand
- Repowering
- Genehmigung
- Planung



VR XII Jeetze, Brunau

Bemerkungen

- geringfügige Erweiterung
 - WEA und Repowering
 - keine Erweiterung nach Norden
- Vorranggebiet (363 ha)

Legende

REP Altmark 2027 (1. Entwurf)

- Vorranggebiet Wind
- Vorbehaltsgebiet Wind

Anregung

- Erweiterung

Abwägungsvorschlag

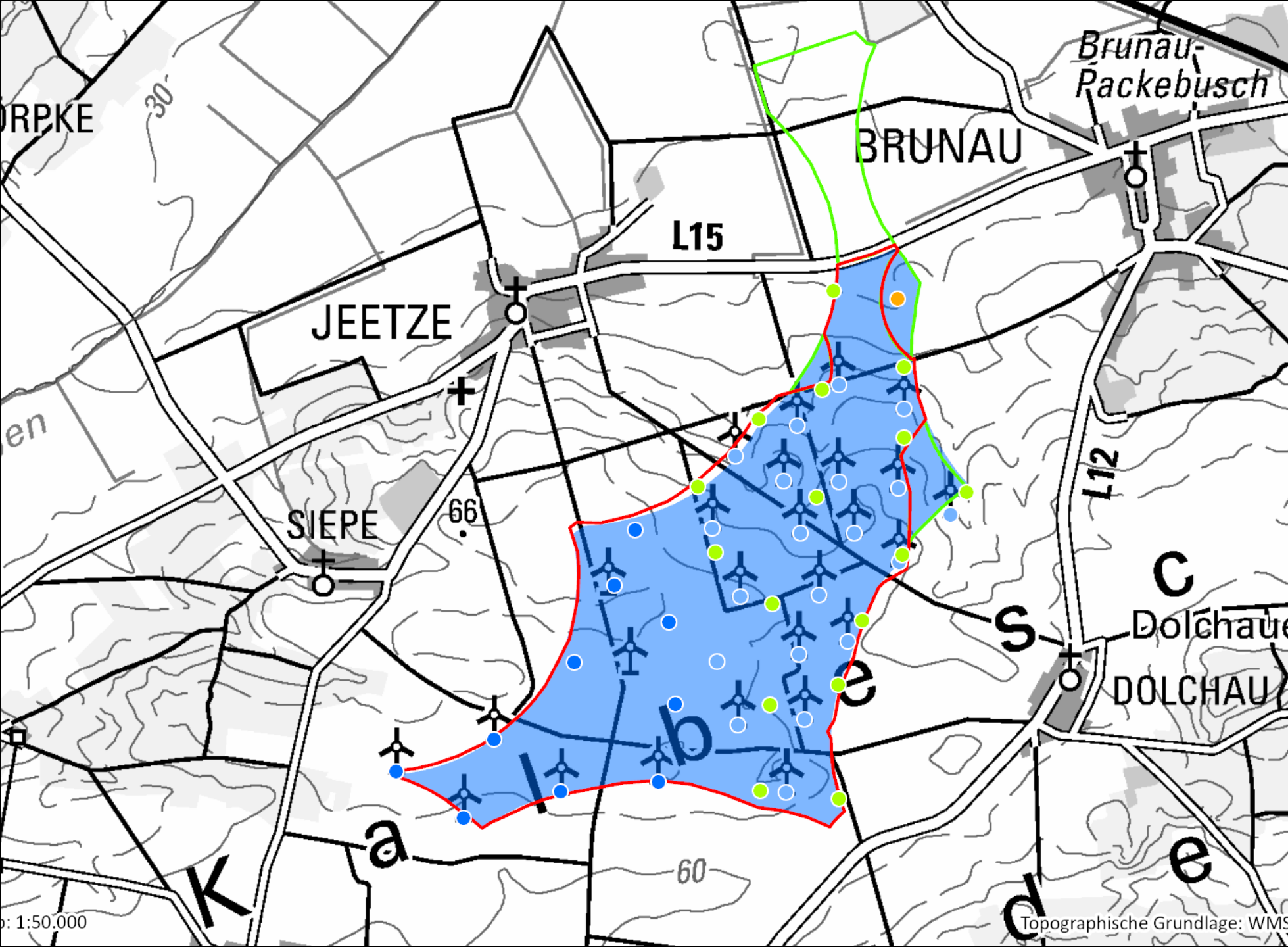
- Vorranggebiet
- Vorbehaltsgebiet

Administrative Grenzen

- Landkreis
- Gemeinde

Windenergieanlagen

- Bestand
- Repowering
- Genehmigung
- Planung



VR XIII Gardelegen

Bemerkungen

- Reduzierung/Erweiterung
- Vorranggebiet (229 ha)

Legende

REP Altmark 2027 (1. Entwurf)

- Vorranggebiet Wind
- Vorbehaltsgebiet Wind

Anregung

- Erweiterung

Abwägungsvorschlag

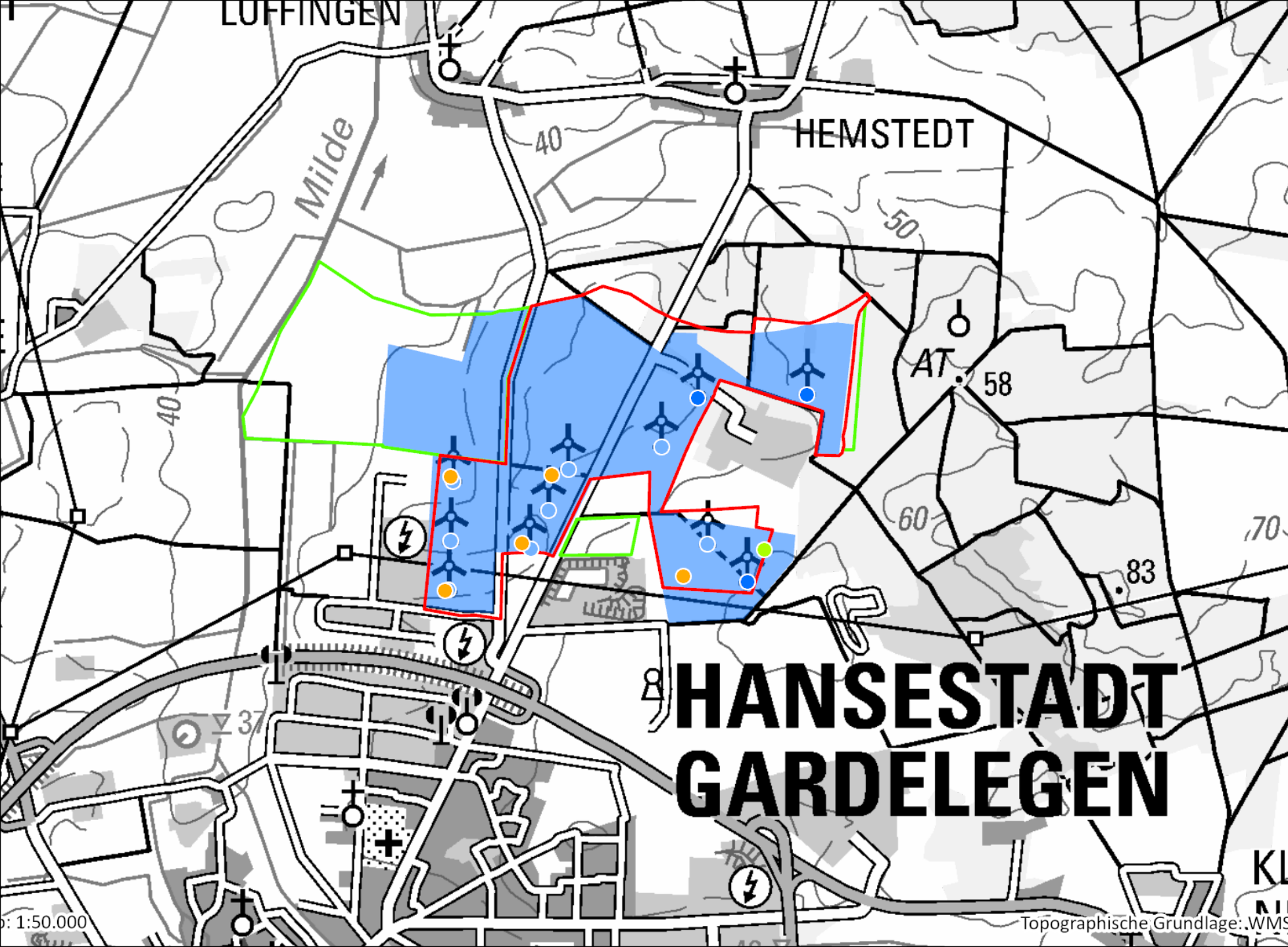
- Vorranggebiet
- Vorbehaltsgebiet

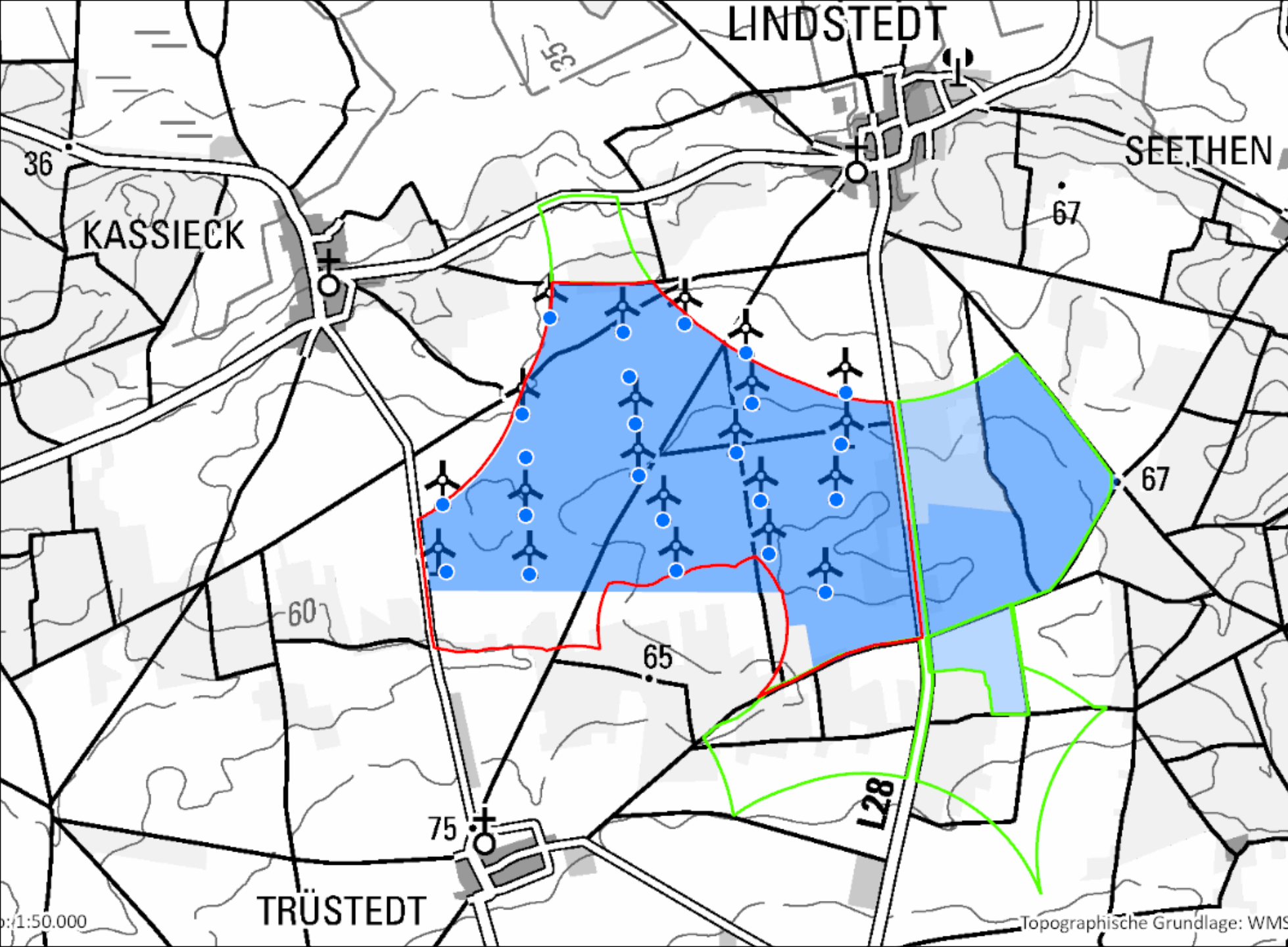
Administrative Grenzen

- Landkreis
- Gemeinde

Windenergieanlagen

- Bestand
- Repowering
- Genehmigung
- Planung





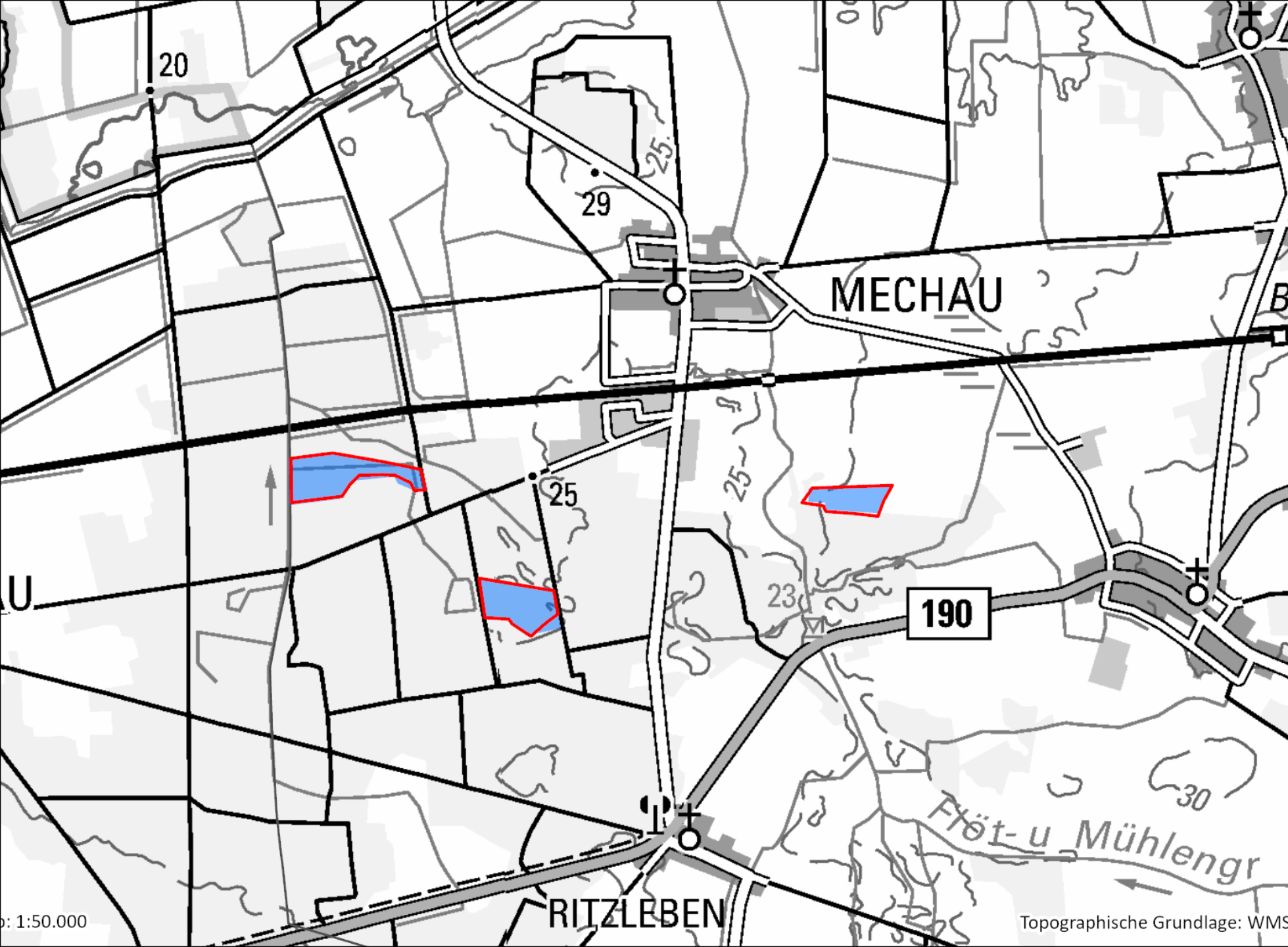
VR XIV
Kassieck, Lindstedt

Bemerkungen

- Reduzierung/Erweiterung
 - Änderung gegenüber den Abwägungsempfehlungen (+ 48 ha)
- Vorranggebiet (447 ha)

Legende

- Anregung**
- neues "Windgebiet"
 - Erweiterung
- Abwägungsvorschlag**
- Vorranggebiet
 - Ergänzung
 - Vorbehaltsgebiet
- Administrative Grenzen**
- Landkreis
 - Gemeinde
- Windenergieanlagen**
- Bestand
 - Repowering
 - Genehmigung
 - Planung



**VR XV
Mechau**

Bemerkungen

- redaktionelle Änderungen
- Vorranggebiet (25 ha)

Legende

REP Altmark 2027 (1. Entwurf)

- Vorranggebiet Wind
- Vorbehaltsgebiet Wind

Anregung

- Erweiterung

Abwägungsvorschlag

- Vorranggebiet
- Vorbehaltsgebiet

Administrative Grenzen

- Landkreis
- Gemeinde

Windenergieanlagen

- Bestand
- Repowering
- Genehmigung
- Planung

Topographische Grundlage: WMS

VR XVII Badingen, Querstedt

Bemerkungen

- redaktionelle Änderungen
- Vorranggebiet (34 ha)

Legende

REP Altmark 2027 (1. Entwurf)

- Vorranggebiet Wind
- Vorbehaltsgebiet Wind

Anregung

- Erweiterung

Abwägungsvorschlag

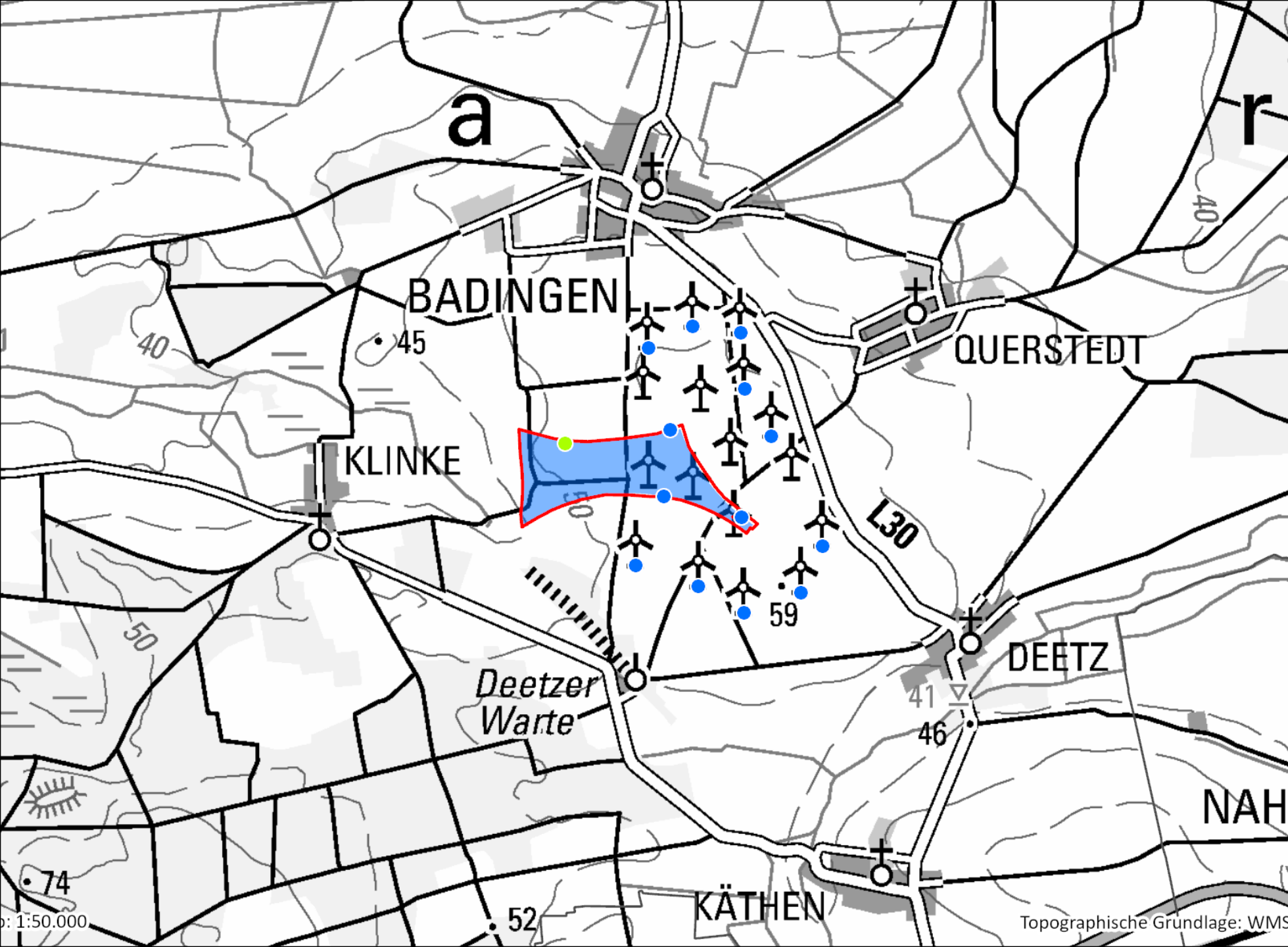
- Vorranggebiet
- Vorbehaltsgebiet

Administrative Grenzen

- Landkreis
- Gemeinde

Windenergieanlagen

- Bestand
- Repowering
- Genehmigung
- Planung



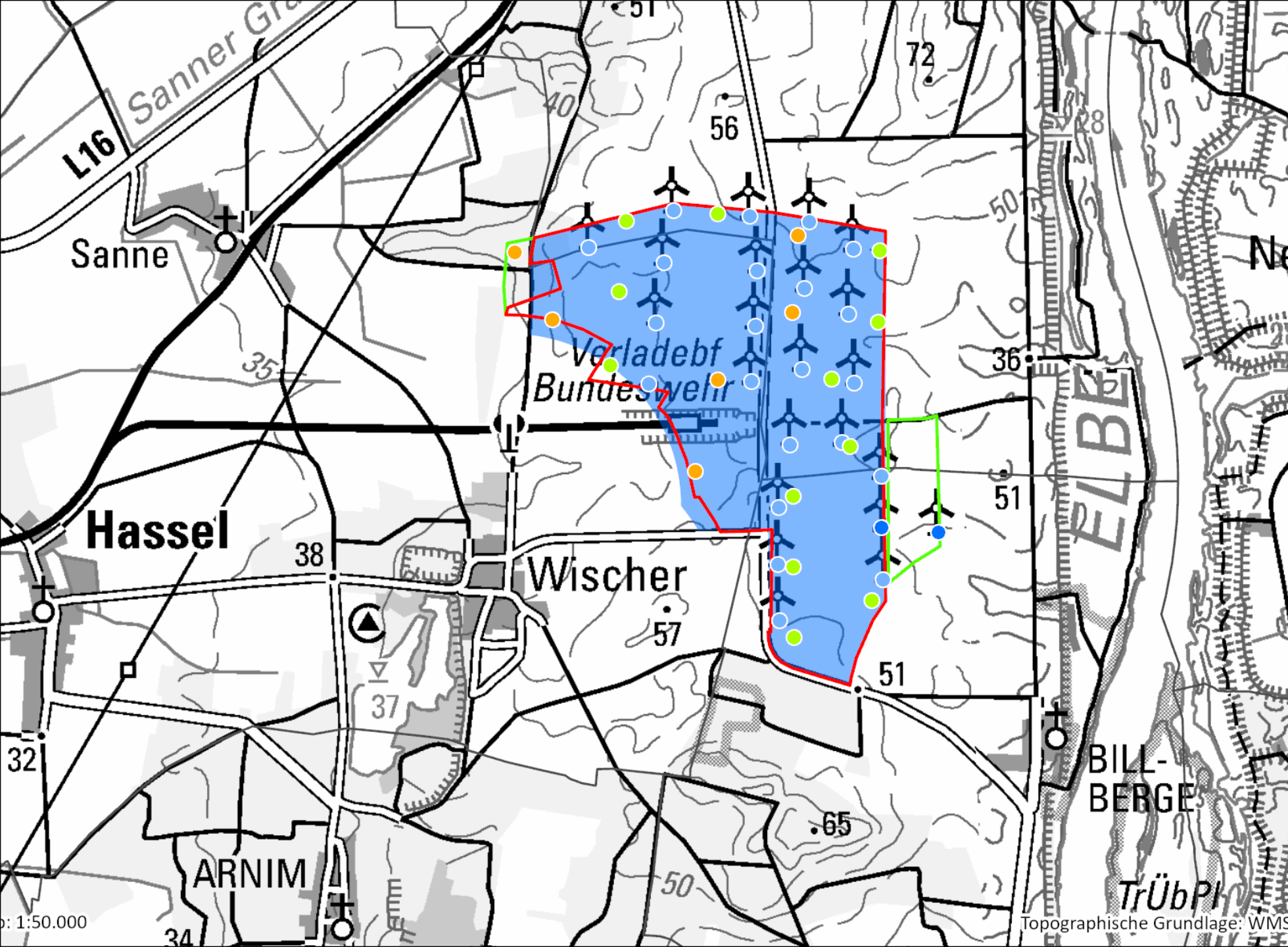
VR XVIII Arneburg, Sanne

Bemerkungen

- Modifizierung
 - WEA und Repowering bzw. Genehmigung
 - keine Erweiterung
- Vorranggebiet (285 ha)

Legende

- REP Altmark 2027 (1. Entwurf)
- Vorranggebiet Wind
 - Vorbehaltsgebiet Wind
- Anregung
- Erweiterung
- Abwägungsvorschlag
- Vorranggebiet
 - Vorbehaltsgebiet
- Administrative Grenzen
- Landkreis
 - Gemeinde
- Windenergieanlagen
- Bestand
 - Repowering
 - Genehmigung
 - Planung



VR XIX Baben, Bertkow, Hohenberg-Krusemark

Bemerkungen

- redaktionelle Änderungen
 - keine Erweiterung
- Vorranggebiet (623 ha)

Legende

REP Altmark 2027 (1. Entwurf)

- Vorranggebiet Wind
- Vorbehaltsgebiet Wind

Anregung

- Erweiterung

Abwägungsvorschlag

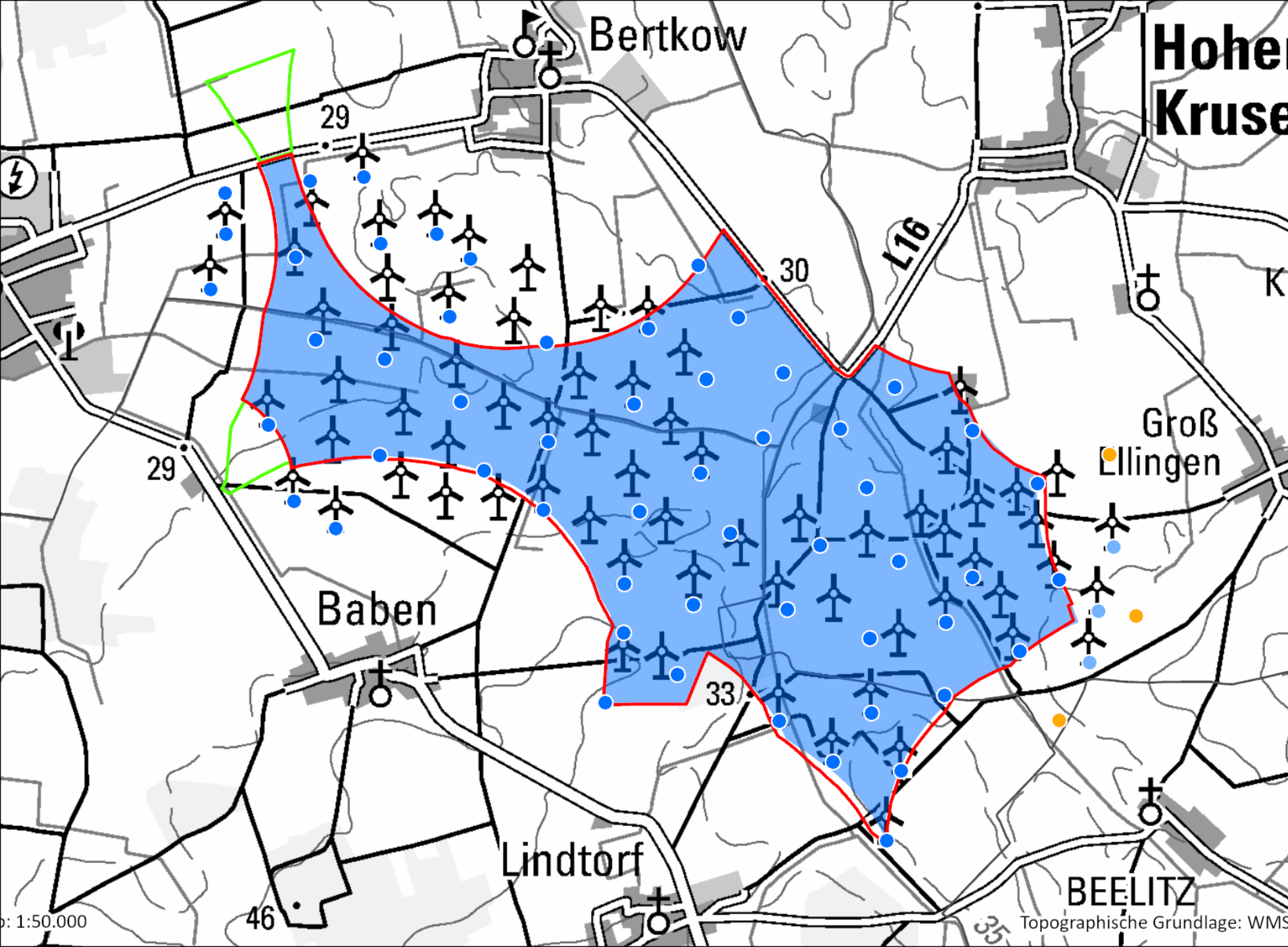
- Vorranggebiet
- Vorbehaltsgebiet

Administrative Grenzen

- Landkreis
- Gemeinde

Windenergieanlagen

- Bestand
- Repowering
- Genehmigung
- Planung



VR XX Erleben

Bemerkungen

- Modifizierung
 - WEA und Genehmigung
- Vorranggebiet (411 ha)

Legende

REP Altmark 2027 (1. Entwurf)

- Vorranggebiet Wind
- Vorbehaltsgebiet Wind

Anregung

- Erweiterung

Abwägungsvorschlag

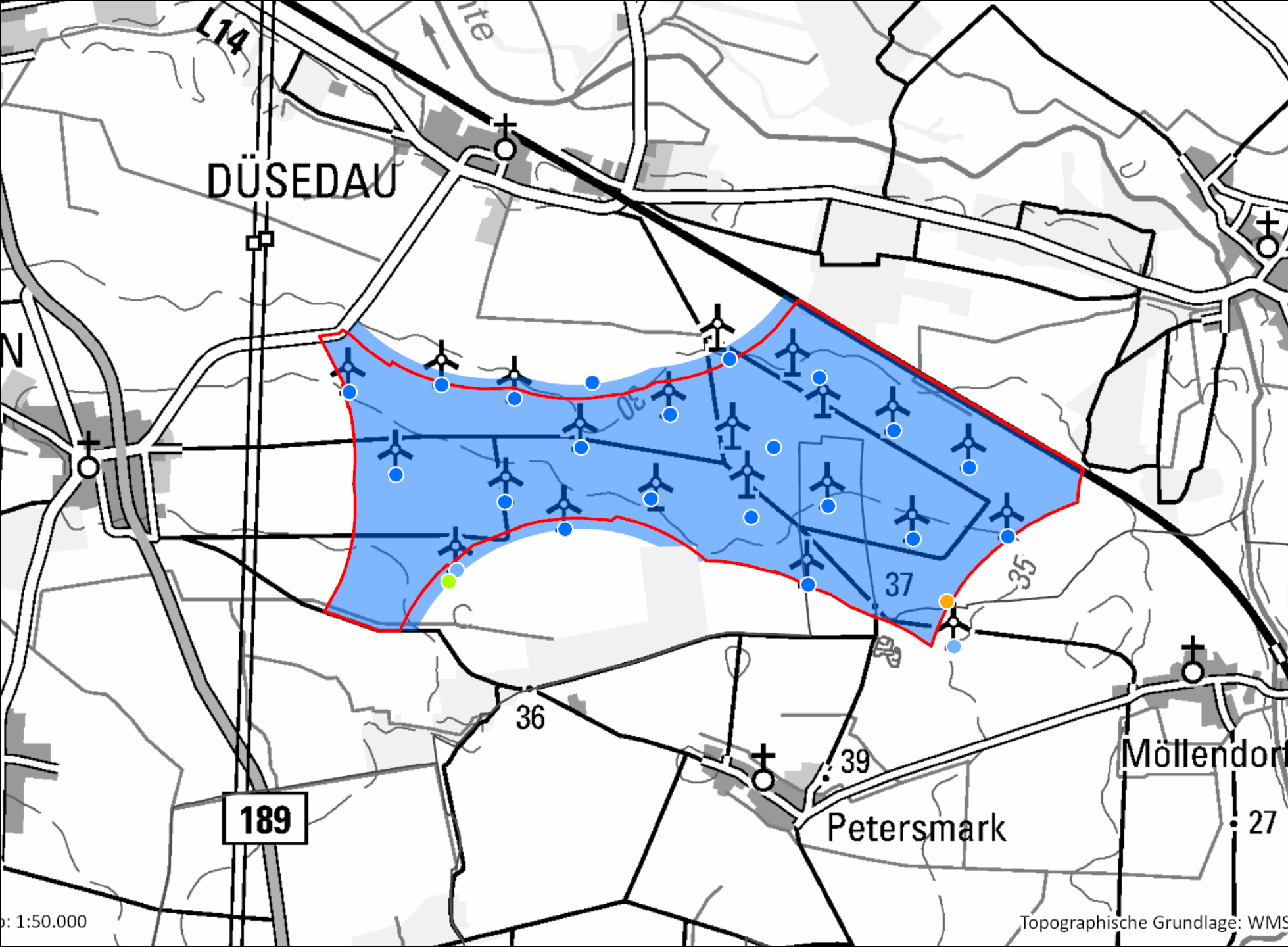
- Vorranggebiet
- Vorbehaltsgebiet

Administrative Grenzen

- Landkreis
- Gemeinde

Windenergieanlagen

- Bestand
- Repowering
- Genehmigung
- Planung



VR XXII Krevese

Bemerkungen

- Reduzierung/Modifizierung
 - WEA und Repowering
 - keine Erweiterung nach Norden
- Vorranggebiet (333 ha)

Legende

REP Altmark 2027 (1. Entwurf)

- Vorranggebiet Wind
- Vorbehaltsgebiet Wind

Anregung

- Erweiterung

Abwägungsvorschlag

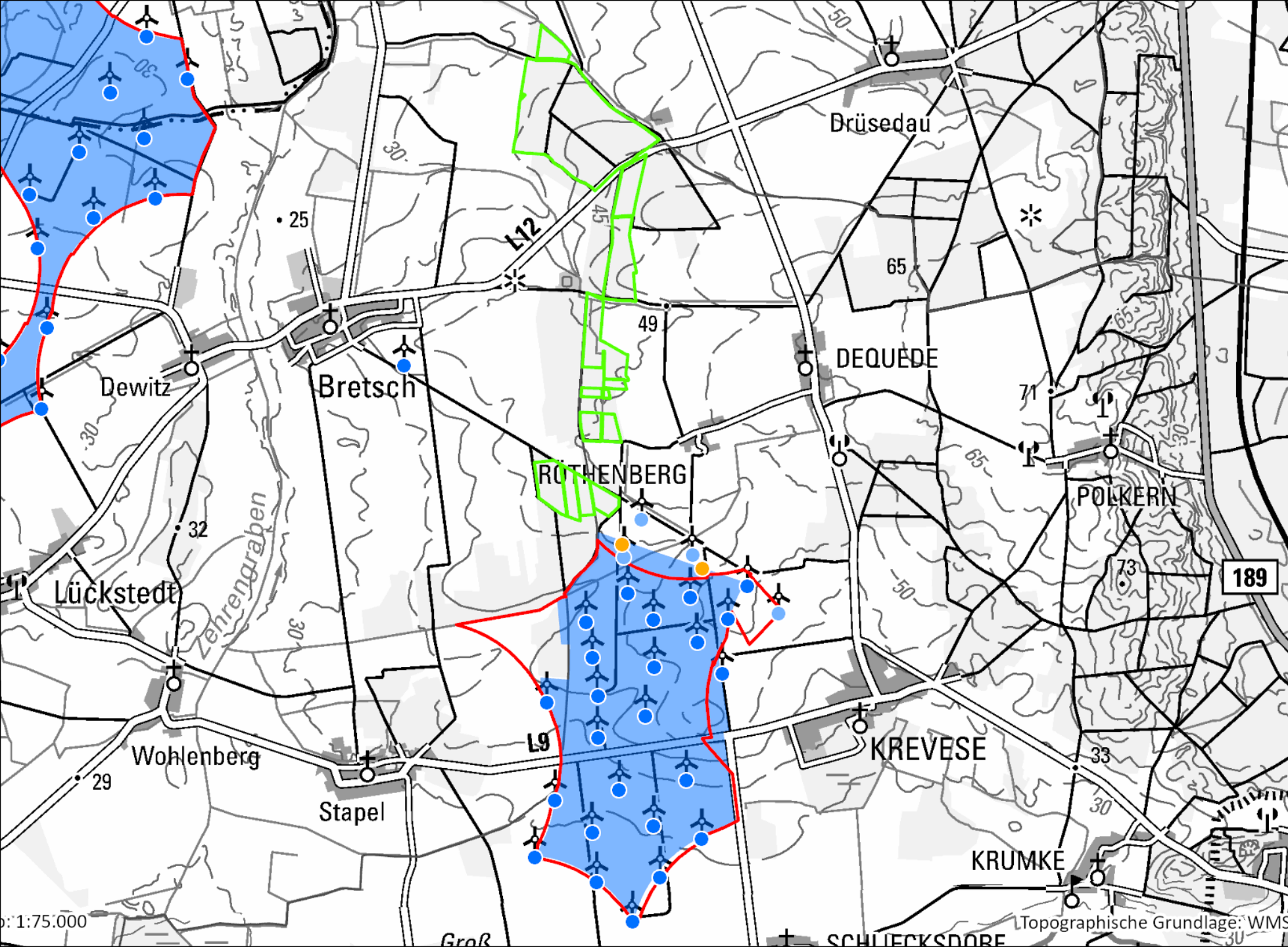
- Vorranggebiet
- Vorbehaltsgebiet

Administrative Grenzen

- Landkreis
- Gemeinde

Windenergieanlagen

- Bestand
- Repowering
- Genehmigung
- Planung



VR XXIV Storbeck

Bemerkungen

- geringfügige Erweiterung (Anpassung an Topographie)
 - keine darüber hinausgehende Erweiterung nach Osten
- Vorranggebiet (241 ha)

Legende

REP Altmark 2027 (1. Entwurf)

- Vorranggebiet Wind
- Vorbehaltsgebiet Wind

Anregung

- Erweiterung

Abwägungsvorschlag

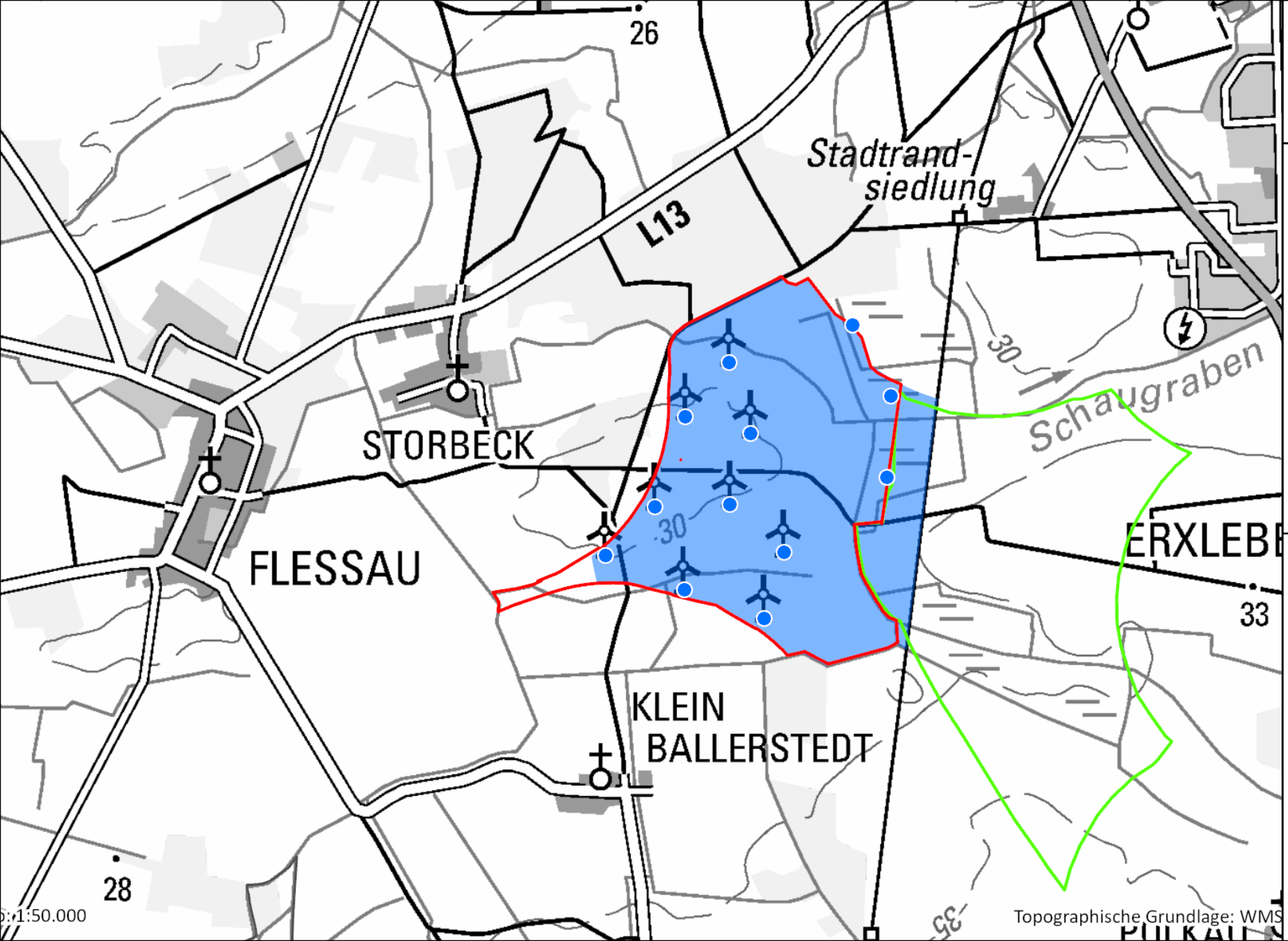
- Vorranggebiet
- Vorbehaltsgebiet

Administrative Grenzen

- Landkreis
- Gemeinde

Windenergieanlagen

- Bestand
- Repowering
- Genehmigung
- Planung



VR XXV Bismark, Büste, Dobberkau

Bemerkungen

- Anpassung an Topographie
- Vorranggebiet (368 ha)
- Vorbehaltsgebiet (216 ha)
(zentraler Prüfbereich Rotmilan, Rastvogel-Dichtezentrum)

Legende

REP Altmark 2027 (1. Entwurf)

- Vorranggebiet Wind
- Vorbehaltsgebiet Wind

Anregung

- Erweiterung

Abwägungsvorschlag

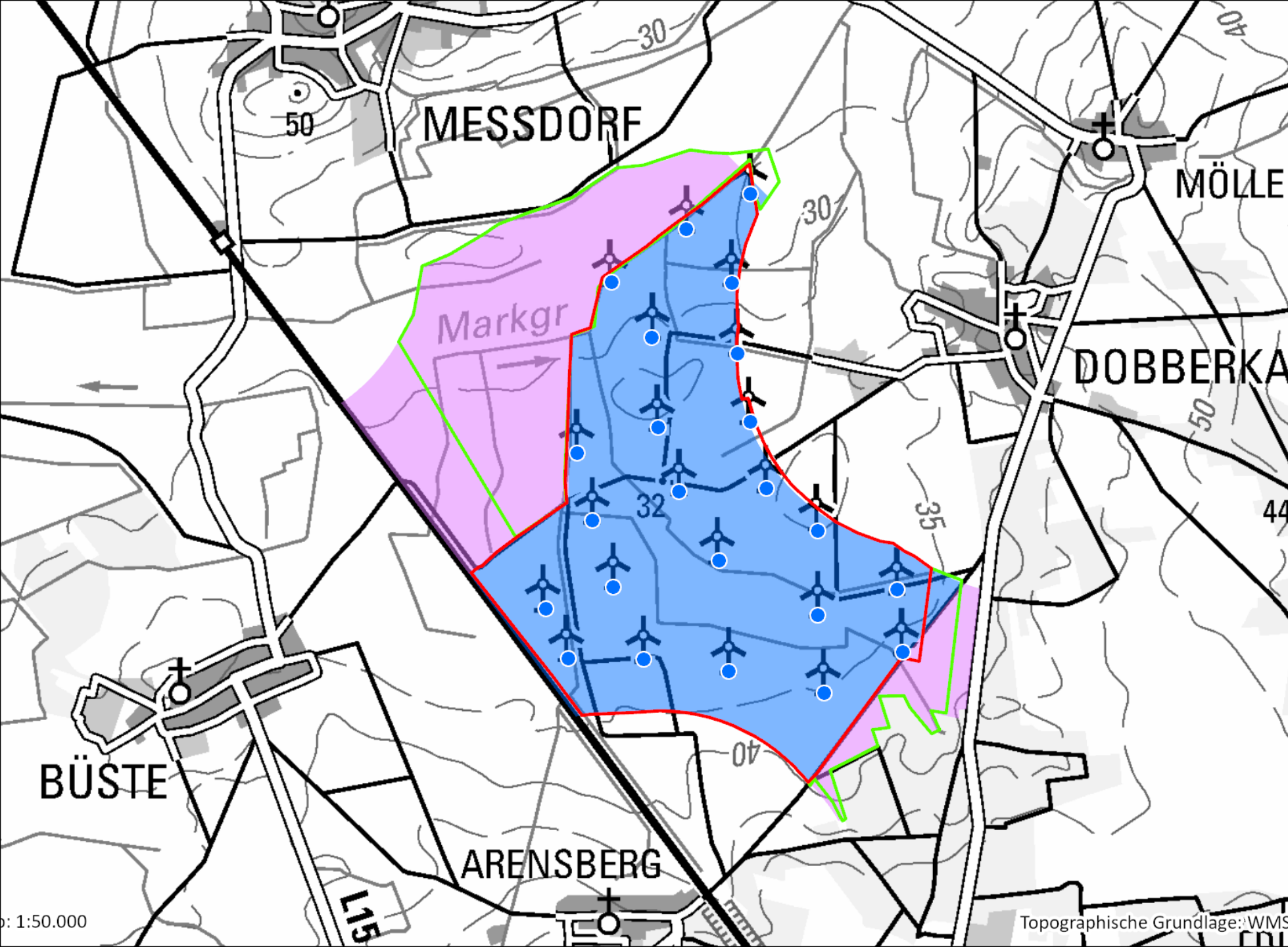
- Vorranggebiet
- Vorbehaltsgebiet

Administrative Grenzen

- Landkreis
- Gemeinde

Windenergieanlagen

- Bestand
- Repowering
- Genehmigung
- Planung



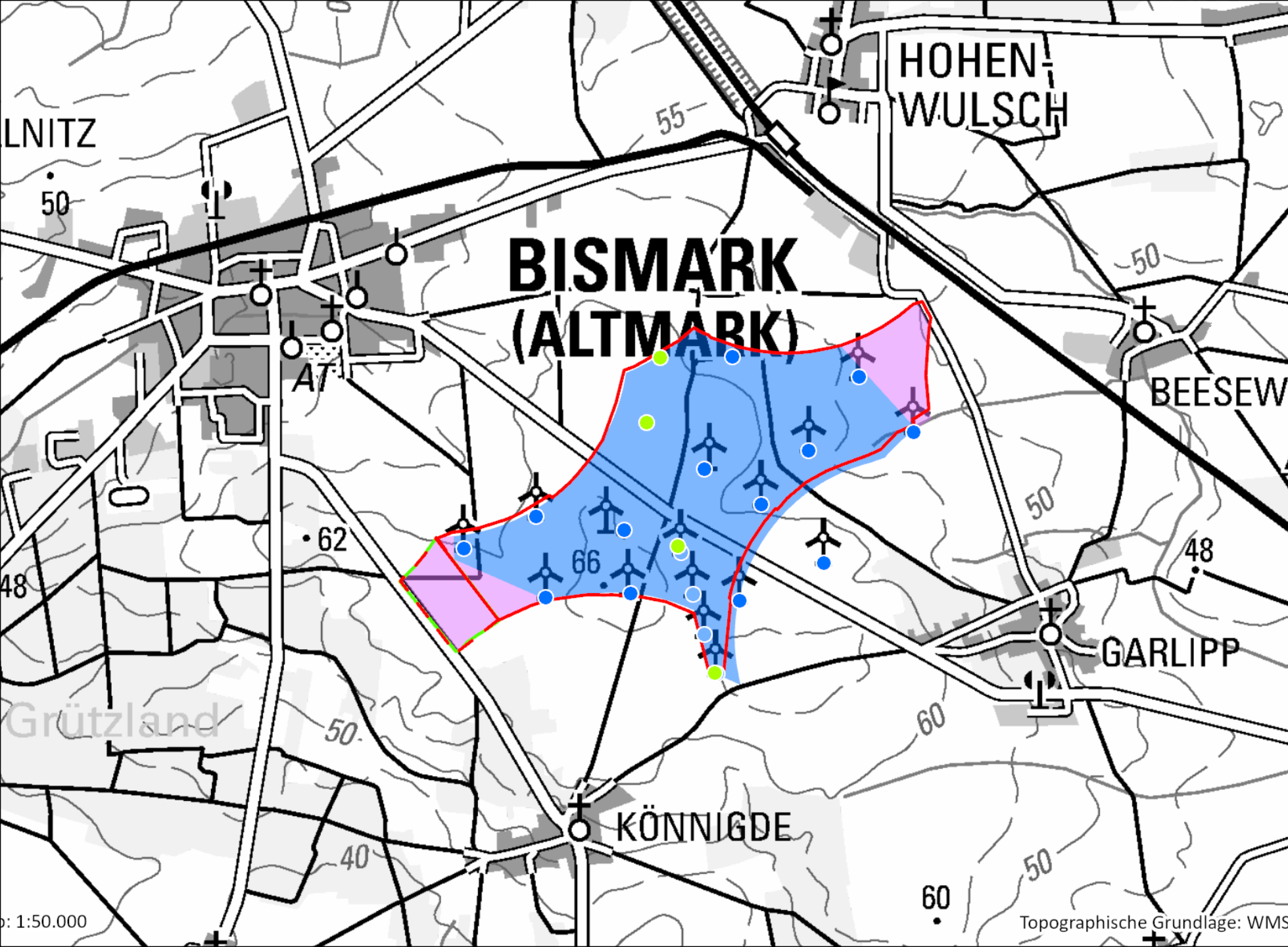
VR XXVI Garlipp

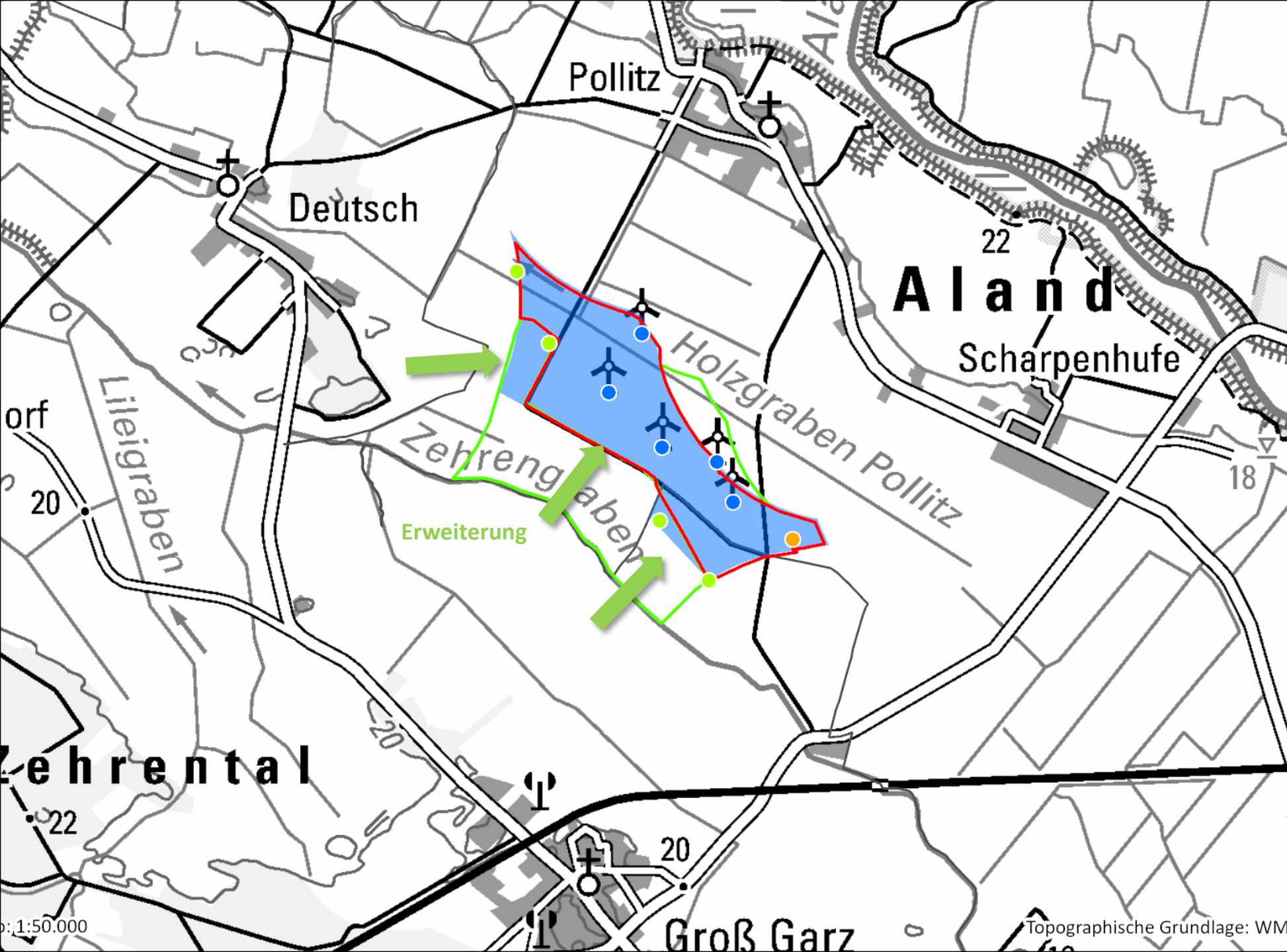
Bemerkungen

- Reduzierung/Glättung
 - Bestand und Repowering bzw. Genehmigungen
- Vorranggebiet (193 ha)
- Vorbehaltsgebiet (36 ha) (zentrale Prüfbereiche von Rotmilan und Schwarzmilan)

Legende

- REP Altmark 2027 (1. Entwurf)
- Vorranggebiet Wind
 - Vorbehaltsgebiet Wind
- Anregung
- Erweiterung
- Abwägungsvorschlag
- Vorranggebiet
 - Vorbehaltsgebiet
- Administrative Grenzen
- Landkreis
 - Gemeinde
- Windenergieanlagen
- Bestand
 - Repowering
 - Genehmigung
 - Planung





VR XXVII Pollitz

Bemerkungen

- Abwägung im November 2025: Reduzierung um Überschwemmungsgebiete
 - zwischenzeitlich Genehmigung von 4 WEA
 - Rücknahme der Reduzierung und Einbeziehung der WEA
- Vorranggebiet (99 ha)

Legende

- REP Altmark 2027 (1. Entwurf)
- Vorranggebiet Wind
 - Vorbereich Wind
- Anregung
- Erweiterung
- Abwägungsvorschlag
- Vorranggebiet
 - Vorbereich
- Administrative Grenzen
- Landkreis
 - Gemeinde
- Windenergieanlagen
- Bestand
 - Repowering
 - Genehmigung
 - Planung

Gebiet mehrheitlich abgelehnt

VR XXVIII Seehausen

Bemerkungen

- keine Erweiterung
- Vorranggebiet (35 ha)

Legende

REP Altmark 2027 (1. Entwurf)

- Vorranggebiet Wind
- Vorbehaltsgebiet Wind

Anregung

- Erweiterung

Abwägungsvorschlag

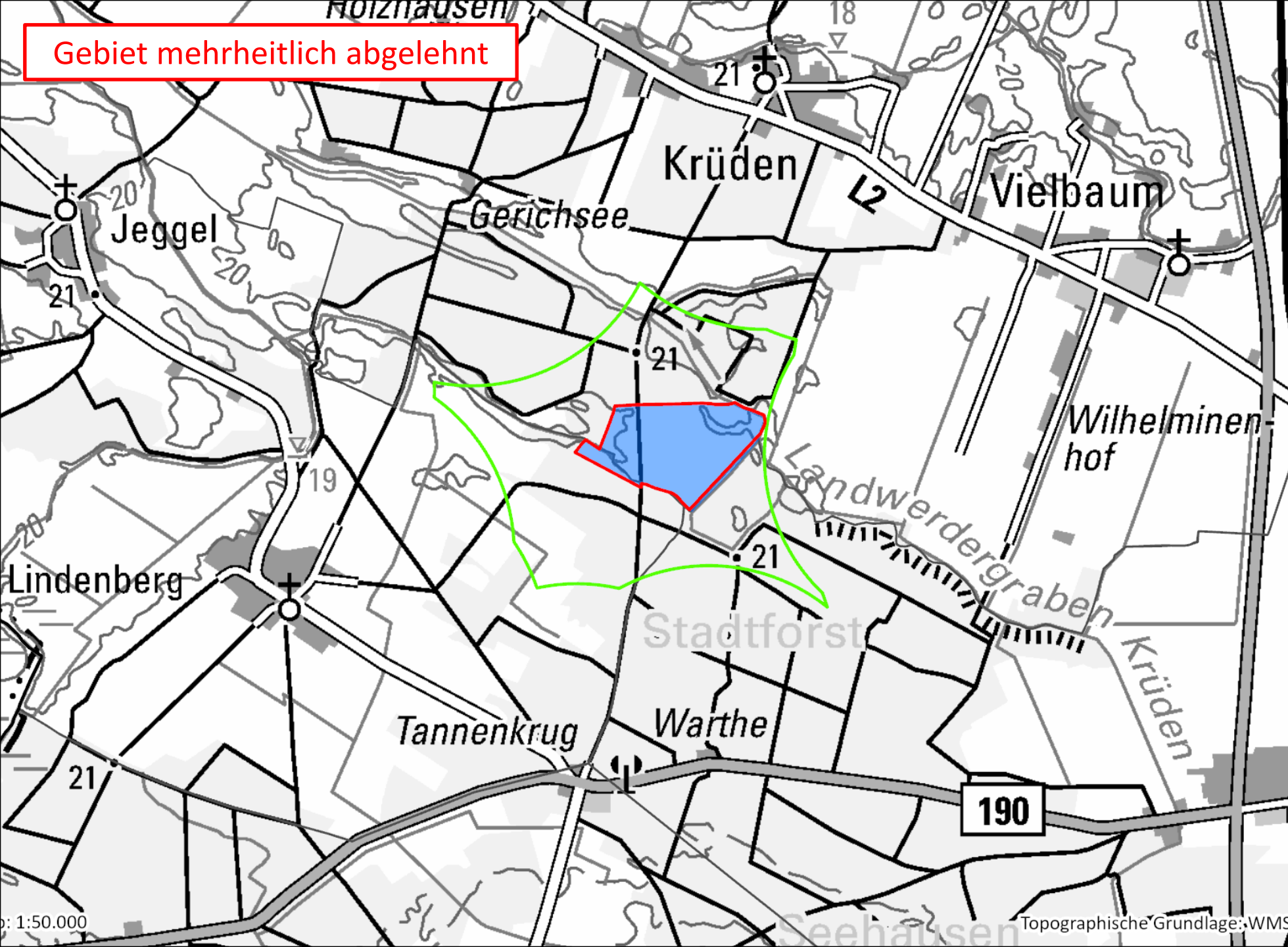
- Vorranggebiet
- Vorbehaltsgebiet

Administrative Grenzen

- Landkreis
- Gemeinde

Windenergieanlagen

- Bestand
- Repowering
- Genehmigung
- Planung



TANGERHÜTTE

VR XXIX Tangerhütte

HALPFUHL

Bemerkungen

- redaktionelle Änderungen
- Vorranggebiet (125 ha)

41

TDORF

BIRKHOL

REP Altmark 2027 (1. Entwurf)

Legende

- Vorranggebiet Wind
- Vorbehaltsgebiet Wind

Anregung

- Erweiterung

Abwägungsvorschlag

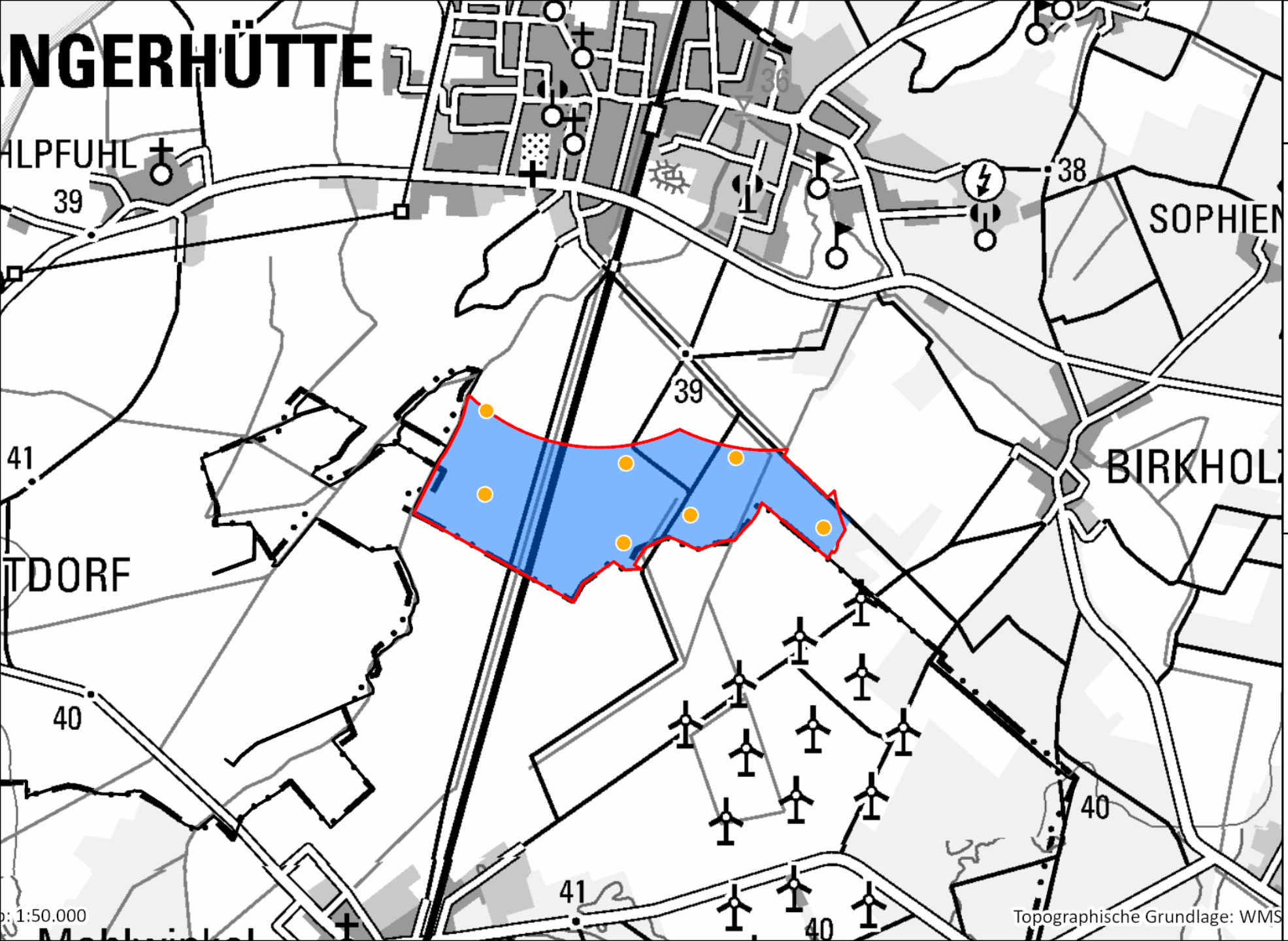
- Vorranggebiet
- Vorbehaltsgebiet

Administrative Grenzen

- Landkreis
- Gemeinde

Windenergieanlagen

- Bestand
- Repowering
- Genehmigung
- Planung



VR XXX Cobbel

Bemerkungen

- redaktionelle Änderungen
- Vorranggebiet (156 ha)

Legende

REP Altmark 2027 (1. Entwurf)

- Vorranggebiet Wind
- Vorbehaltsgebiet Wind

Anregung

- Erweiterung

Abwägungsvorschlag

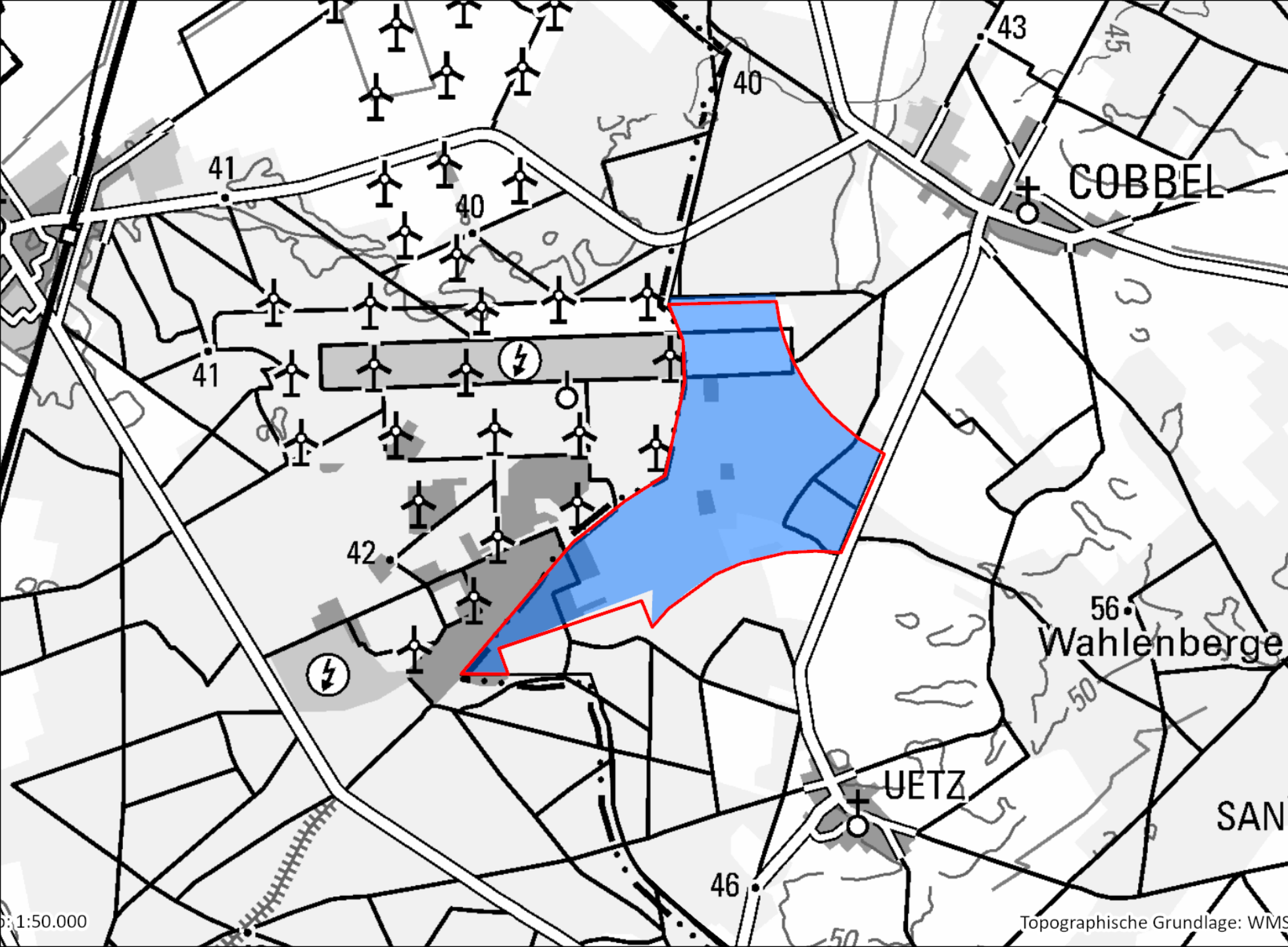
- Vorranggebiet
- Vorbehaltsgebiet

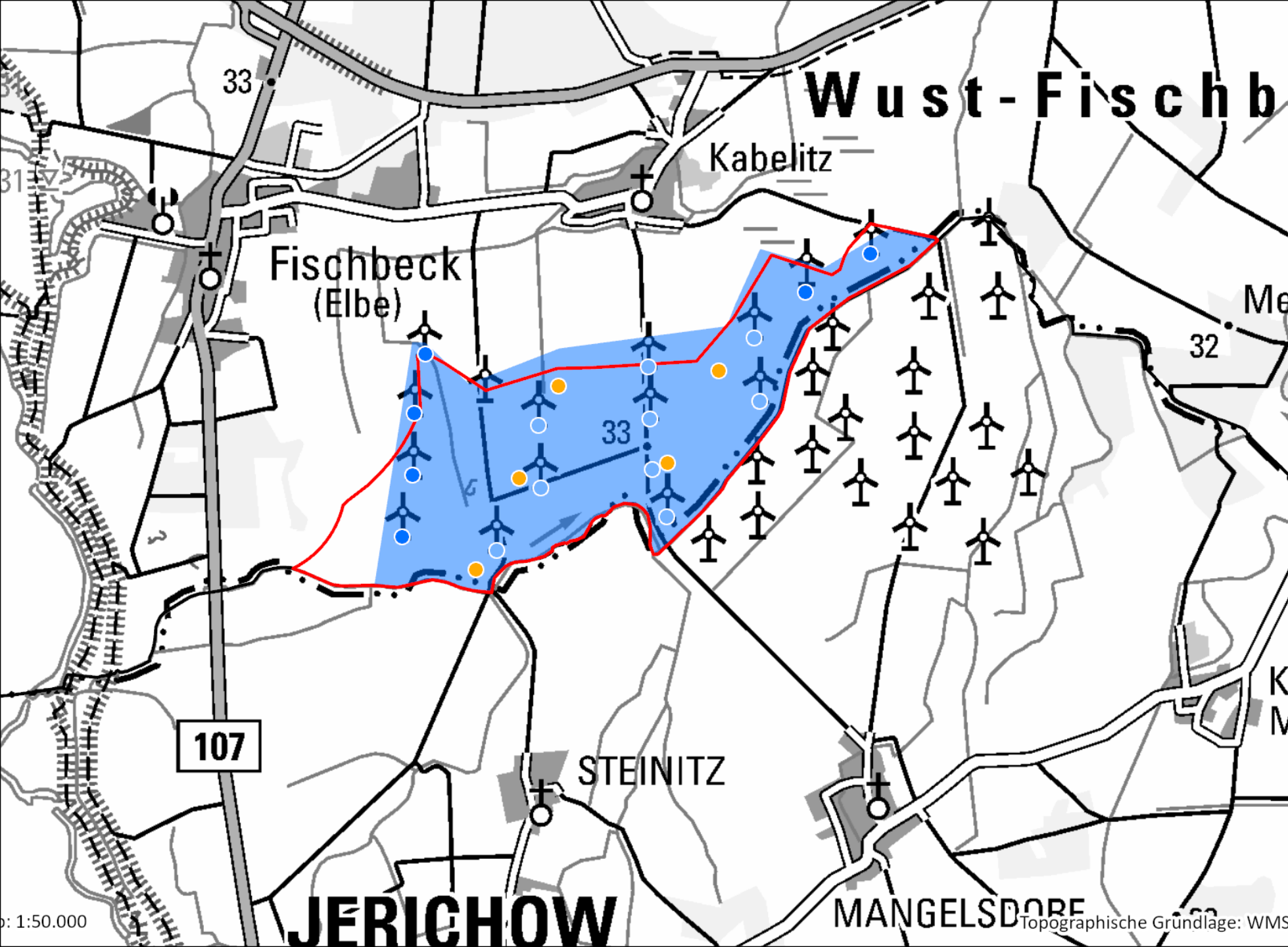
Administrative Grenzen

- Landkreis
- Gemeinde

Windenergieanlagen

- Bestand
- Repowering
- Genehmigung
- Planung





**VR XXXII
Fischbeck**

Bemerkungen

- Berücksichtigung BP "Windpark Fischbeck"
 - WEA und Repowering
- Vorranggebiet (234 ha)

Legende

REP Altmark 2027 (1. Entwurf)

- Vorranggebiet Wind
- Vorbehaltsgebiet Wind

Anregung

- Erweiterung

Abwägungsvorschlag

- Vorranggebiet
- Vorbehaltsgebiet

Administrative Grenzen

- Landkreis
- Gemeinde

Windenergieanlagen

- Bestand
- Repowering
- Genehmigung
- Planung



Schritt 2: Kommunale Bauleitplanung



Gebiet mehrheitlich abgelehnt

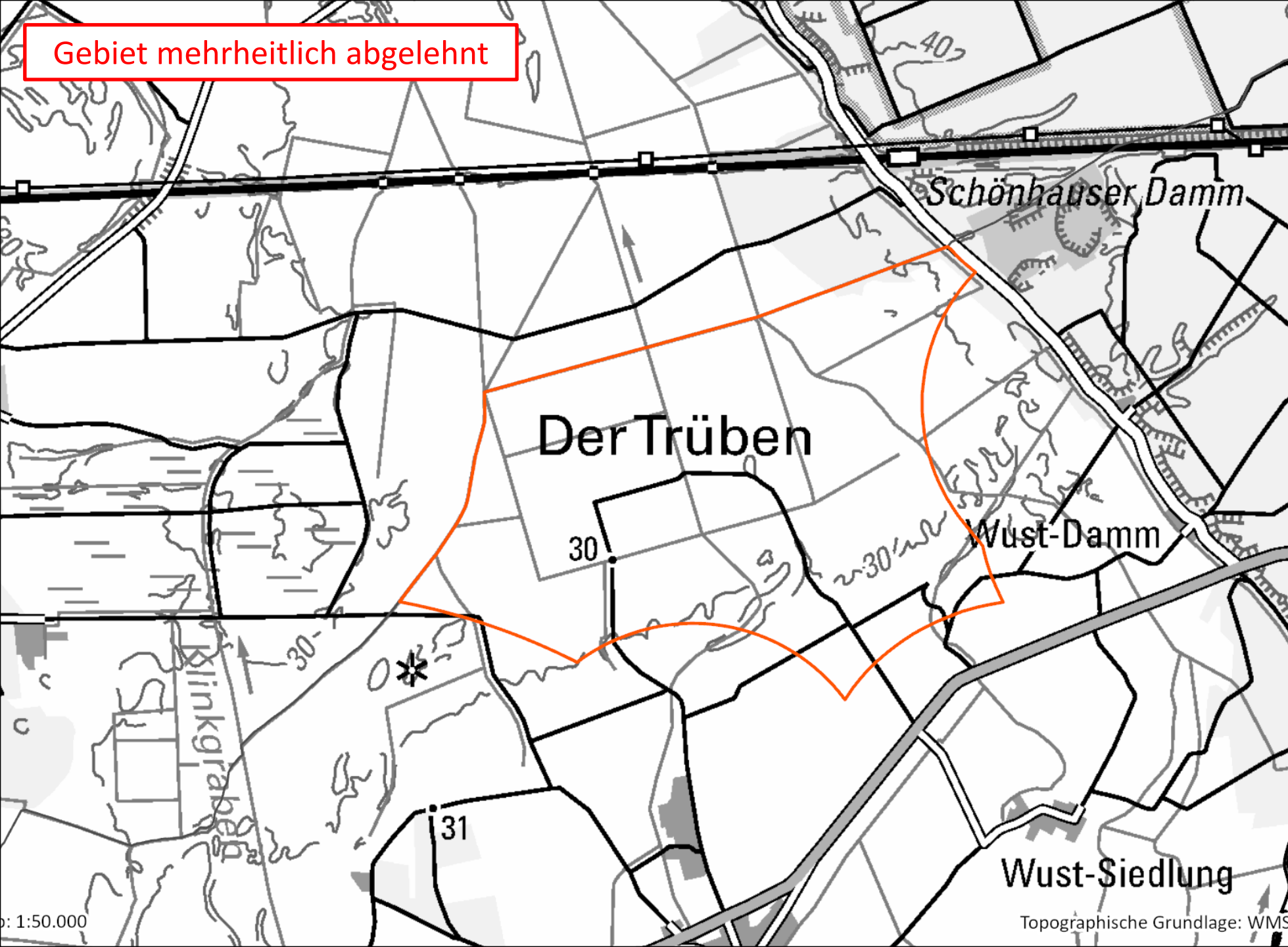
N-107 Windpark Wust

Bemerkungen

- vorzeitiger Bebauungsplan "Windpark Wust"
 - Aufstellungsbeschluss (432 ha)
 - Abwägung im November 2025: Vorbehaltsgebiete Ökologisches Verbundsystem, Landwirtschaft, Hochwasserschutz → im Übrigen siehe Bericht 2
- kein Vorranggebiet

Legende

- Anregung/Bauleitplanung**
- neues "Windgebiet"
- Abwägungsvorschlag**
- Vorranggebiet
 - Vorbehaltsgebiet
- Administrative Grenzen**
- Landkreis
 - Gemeinde



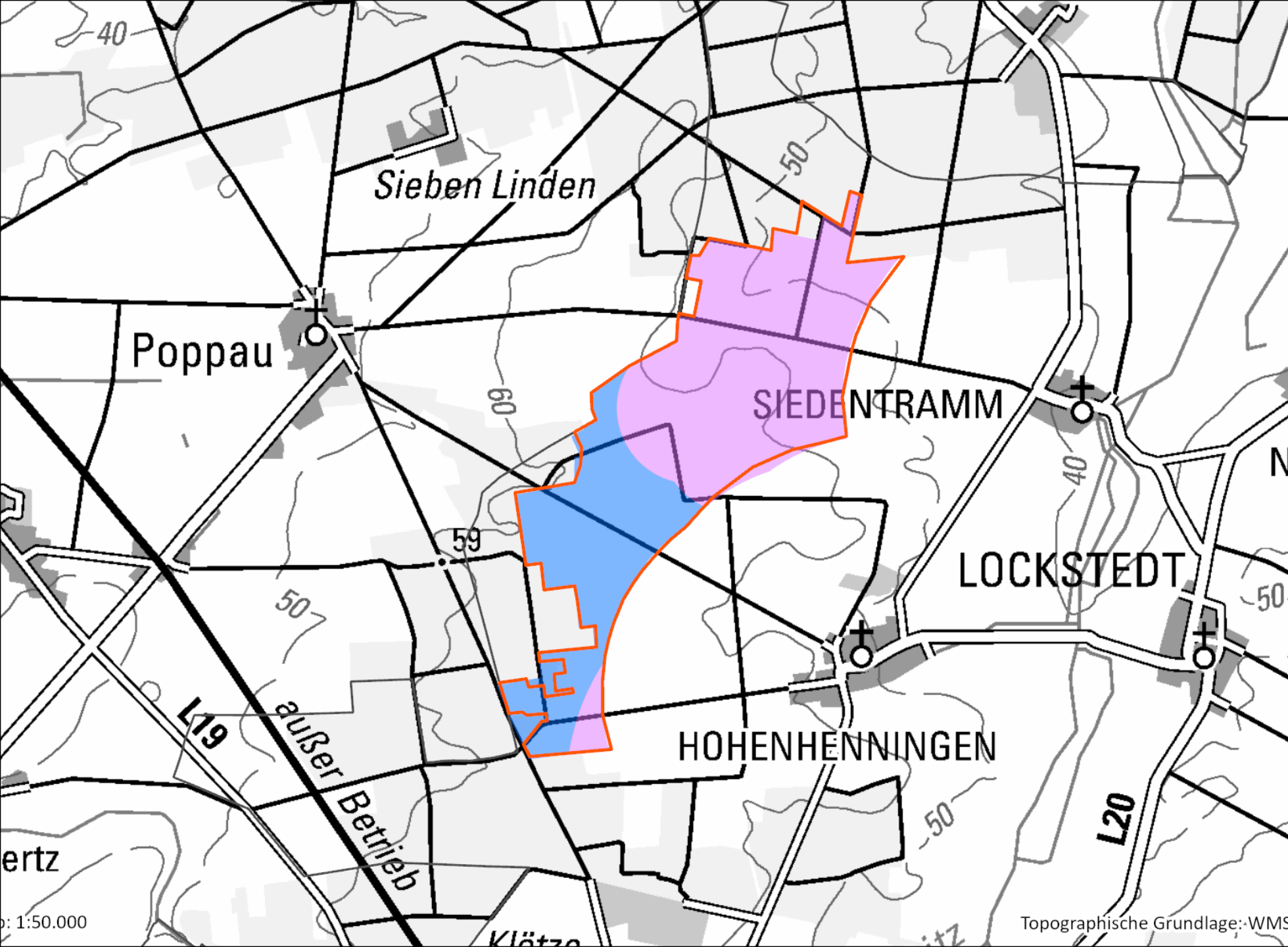
N-126 Hohenhenningen

Bemerkungen

- vorzeitiger vorhabenbezogener Bebauungsplan Nr. 10/2025 "Windpark Hohenhenningen"
 - Aufstellungsbeschluss
- Vorranggebiet (79 ha)
- Vorbehaltsgebiet (136 ha) (Nahbereich Wiesenweihe, zentraler Prüfbereich Rotmilan, Prüfbereich 1 Schwarzstorch)

Legende

- Anregung/Bauleitplanung**
- neues "Windgebiet"
- Abwägungsvorschlag**
- Vorranggebiet
 - Vorbehaltsgebiet
- Administrative Grenzen**
- Landkreis
 - Gemeinde



Gebiet mehrheitlich abgelehnt

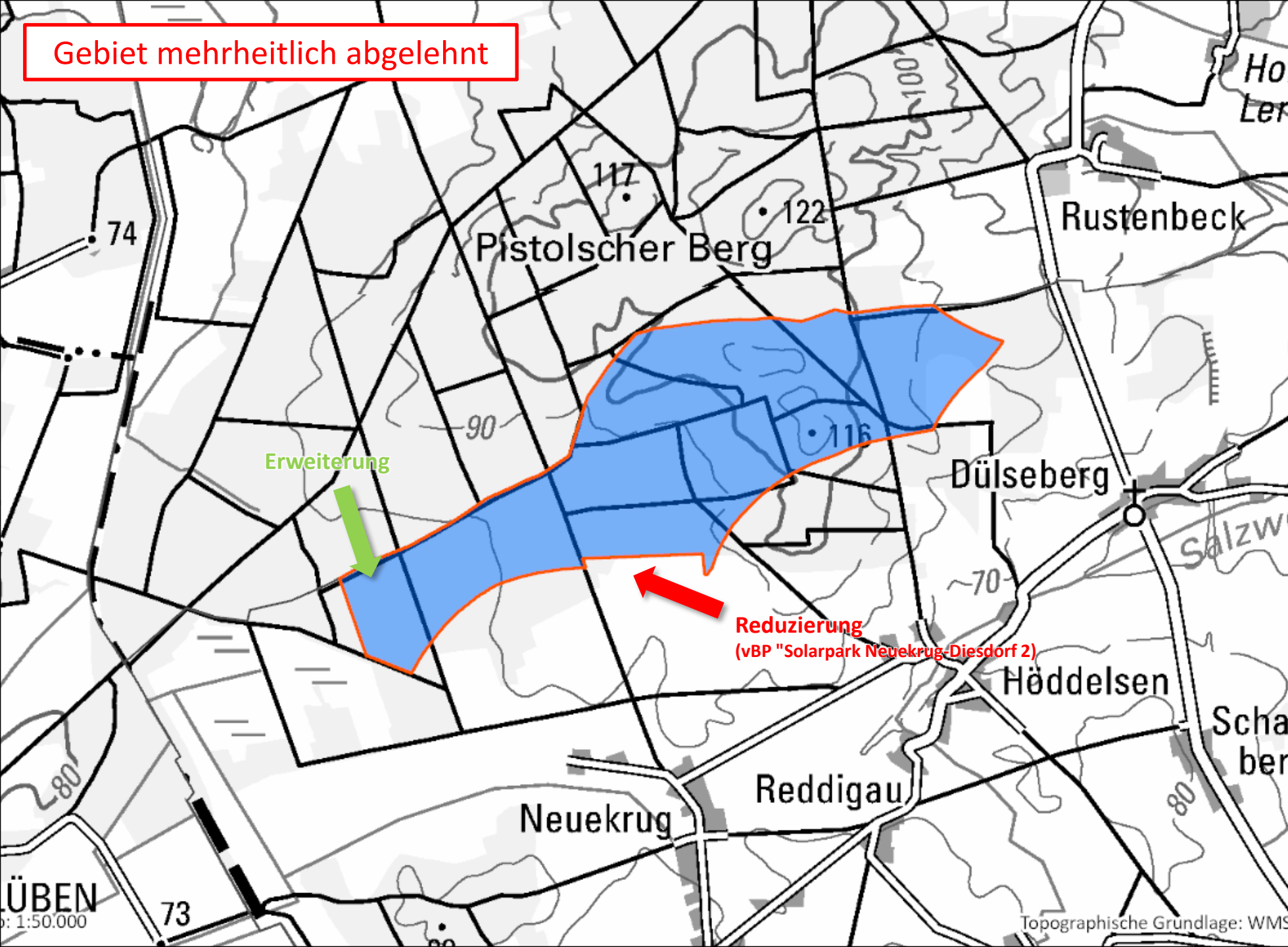
N-201 Windpark Diesdorf

Bemerkungen

- vorhabenbezogener Bebauungsplan "Windpark Diesdorf"
 - Zustimmung Zielabweichung im Juni 2025
 - Änderung gegenüber Abwägungsempfehlungen wegen Anpassung an Vorentwurf (Januar 2026) → (+14 ha)
- Vorranggebiet (250 ha)

Legende

- Anregung/Bauleitplanung**
 neues "Windgebiet"
- Abwägungsvorschlag**
 Vorranggebiet
 Vorbehaltsgebiet
- Administrative Grenzen**
 Landkreis
 Gemeinde



Gebiet mehrheitlich abgelehnt

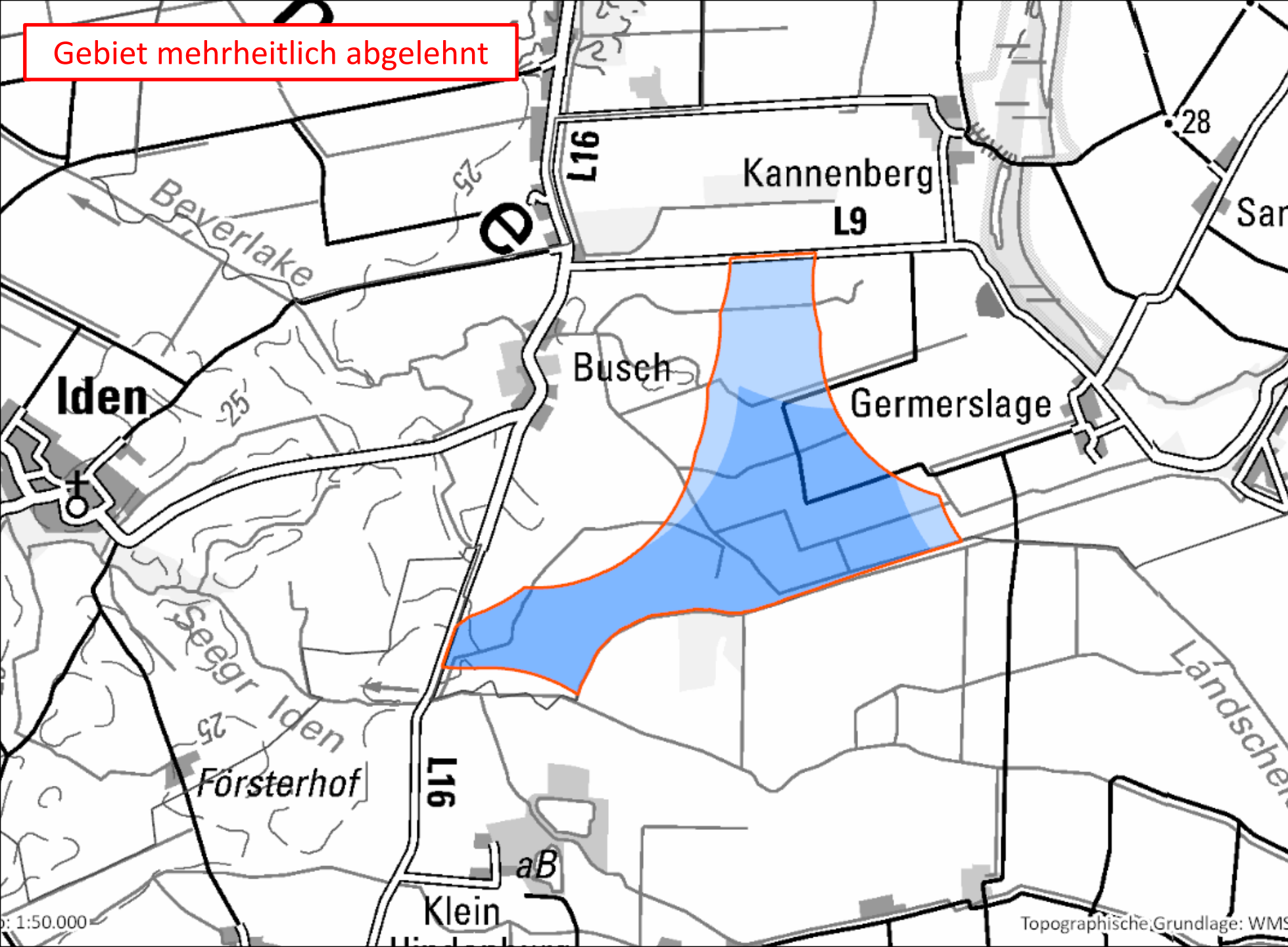
N 202 Iden

Bemerkungen

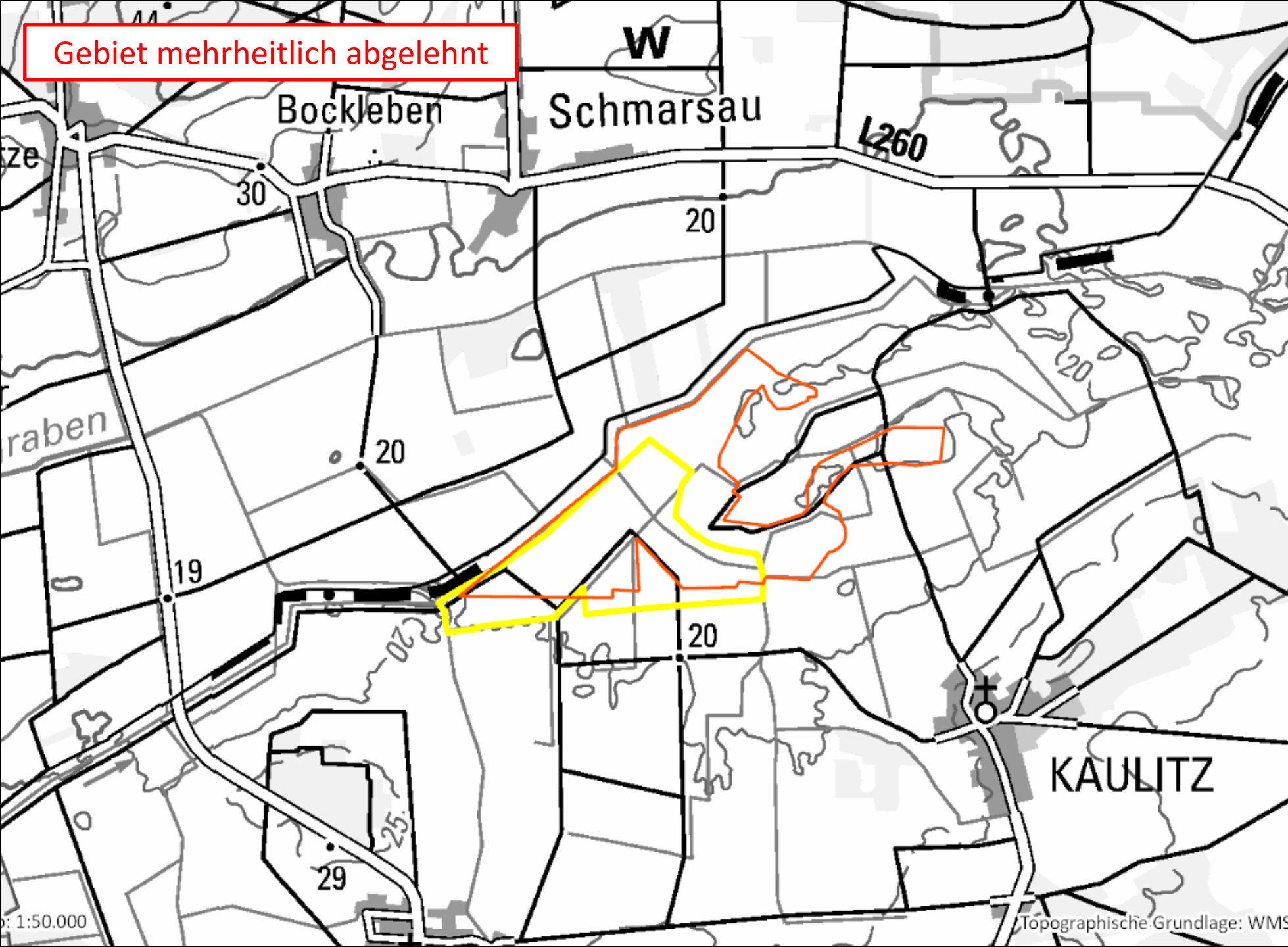
- Bebauungsplan "Windpark Iden"
 - Vorentwurf (Oktober 2025)
 - Änderung gegenüber Abwägungsempfehlungen (+53 ha) (zentrale Prüfbereiche von Rotmilan und Weißstorch → keine Bedenken der UNB; Bedenken gegen Lage im Rastvogel-Dichtezentrum)
- > Vorranggebiet (201 ha)

Legende

- Anregung/Bauleitplanung
- neues "Windgebiet"
- Abwägungsvorschlag
- Vorranggebiet
 - Ergänzung
 - Vorbehaltsgebiet
- Administrative Grenzen
- Landkreis
 - Gemeinde



Gebiet mehrheitlich abgelehnt



N-152 Kaulitz

Bemerkungen

- **Bebauungsplan Nr. 02/2025 "Windpark Mechau Nord/Jackon"**
 - Aufstellungsbeschluss vom 25.08.2025 → nicht mitgeteilt
 - neuer Geltungsbereich geplant (78,2 ha)
- keine Berücksichtigung

Legende

- Anregung**
- neues "Windgebiet"
- Bauleitplanung**
- Geltungsbereich
- Abwägungsvorschlag**
- Vorranggebiet
 - Vorbehaltsgebiet
- Administrative Grenzen**
- Landkreis
 - Gemeinde



Schritt 3: Zusätzliche Windenergiegebiete







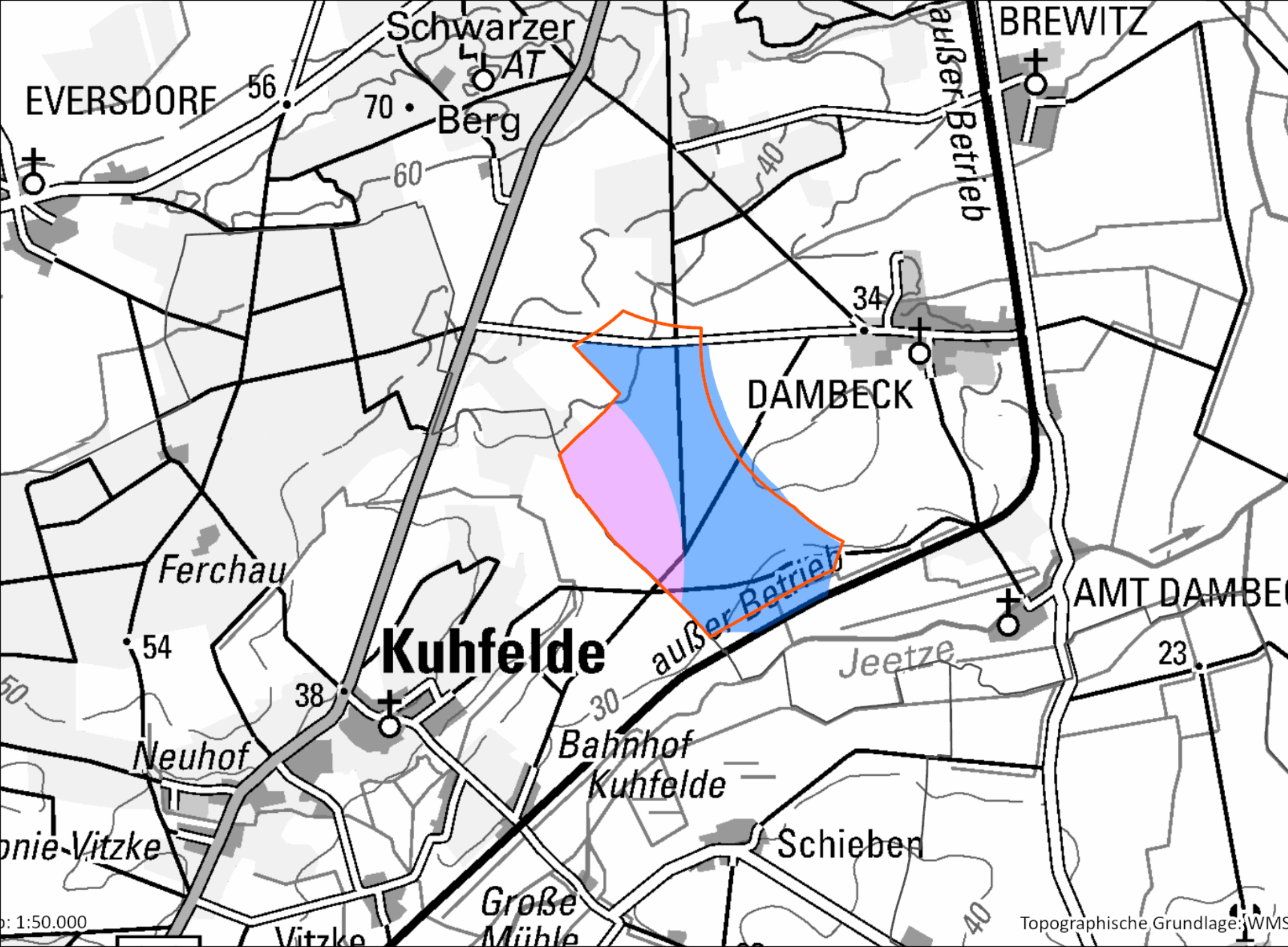
N-135 Dambeck

Bemerkungen

- Teilfläche
- 1.000 m zu Wohnbebauung
- Vorranggebiet (93 ha)
- Vorbehaltsgebiet (35 ha) (zentraler Prüfbereich Rotmilan)

Legende

- Anregung**
 neues "Windgebiet"
- Abwägungsvorschlag**
 Vorranggebiet
 Vorbehaltsgebiet
- Administrative Grenzen**
 Landkreis
 Gemeinde



Gebiet mehrheitlich abgelehnt

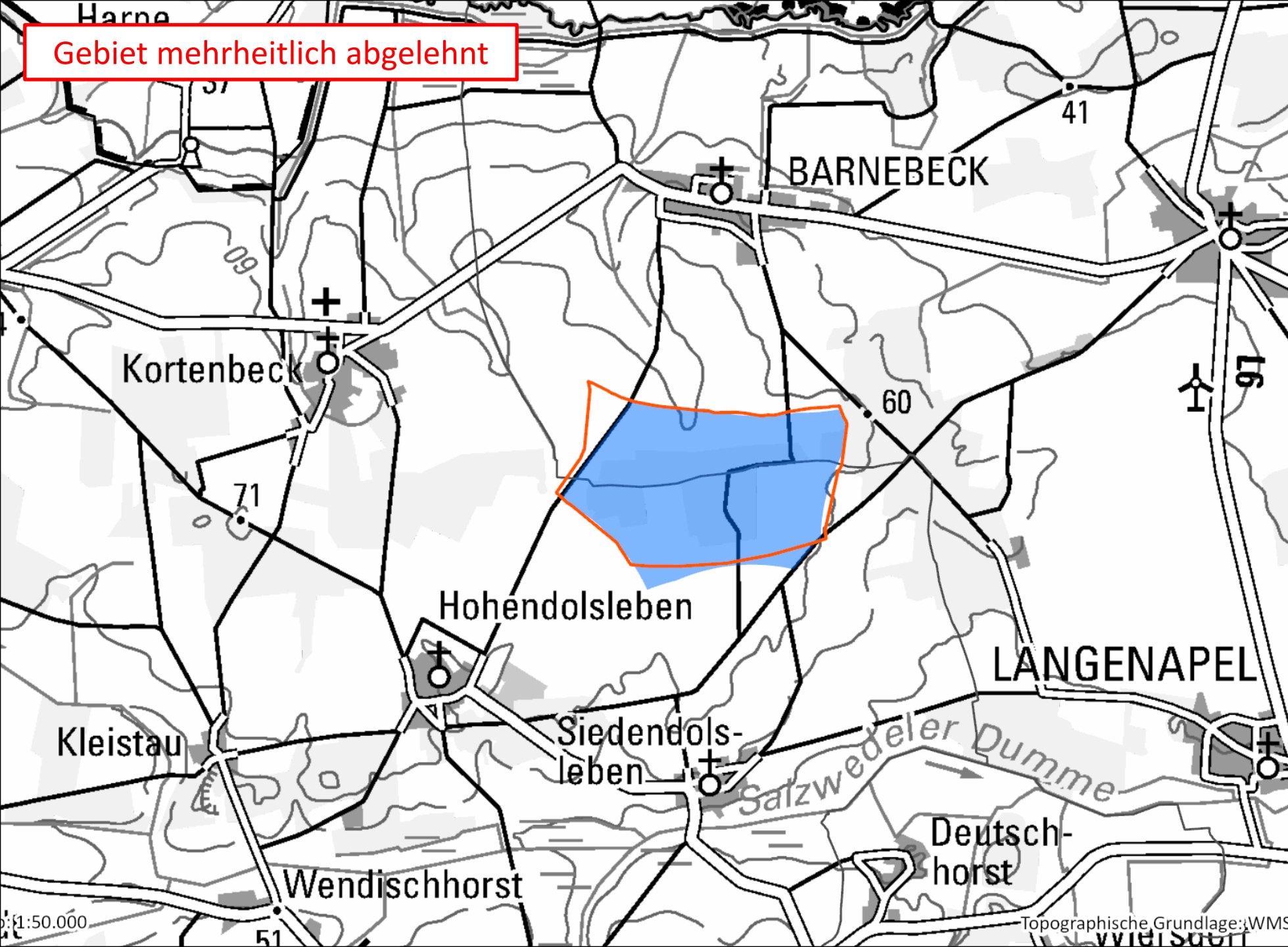
N-130 Henningen - Dähre

Bemerkungen

- 1.000 m zu Wohnbebauung
- Vorranggebiet (103 ha)

Legende

- Anregung**
- neues "Windgebiet"
- Abwägungsvorschlag**
- Vorranggebiet
 - Vorbehaltsgebiet
- Administrative Grenzen**
- Landkreis
 - Gemeinde





Flächenbilanz

Bezugsgröße	Fläche [ha]	Differenz [ha]
Planungsregion	471.884	
SOLL (2027)	8.966	
1. Vorranggebiete aus dem 1. Entwurf nach Änderung	7.807	-1.159
2. Zusätzliche Vorranggebiete aus der kommunalen Bauleitplanung	237	-922
3. Weitere Vorranggebiete aus dem Beteiligungsverfahren	93	-829





TOP 8

Beantwortung von Anfragen, Entgegennahme von Anträgen





Ende öffentlicher Teil der Sitzung

