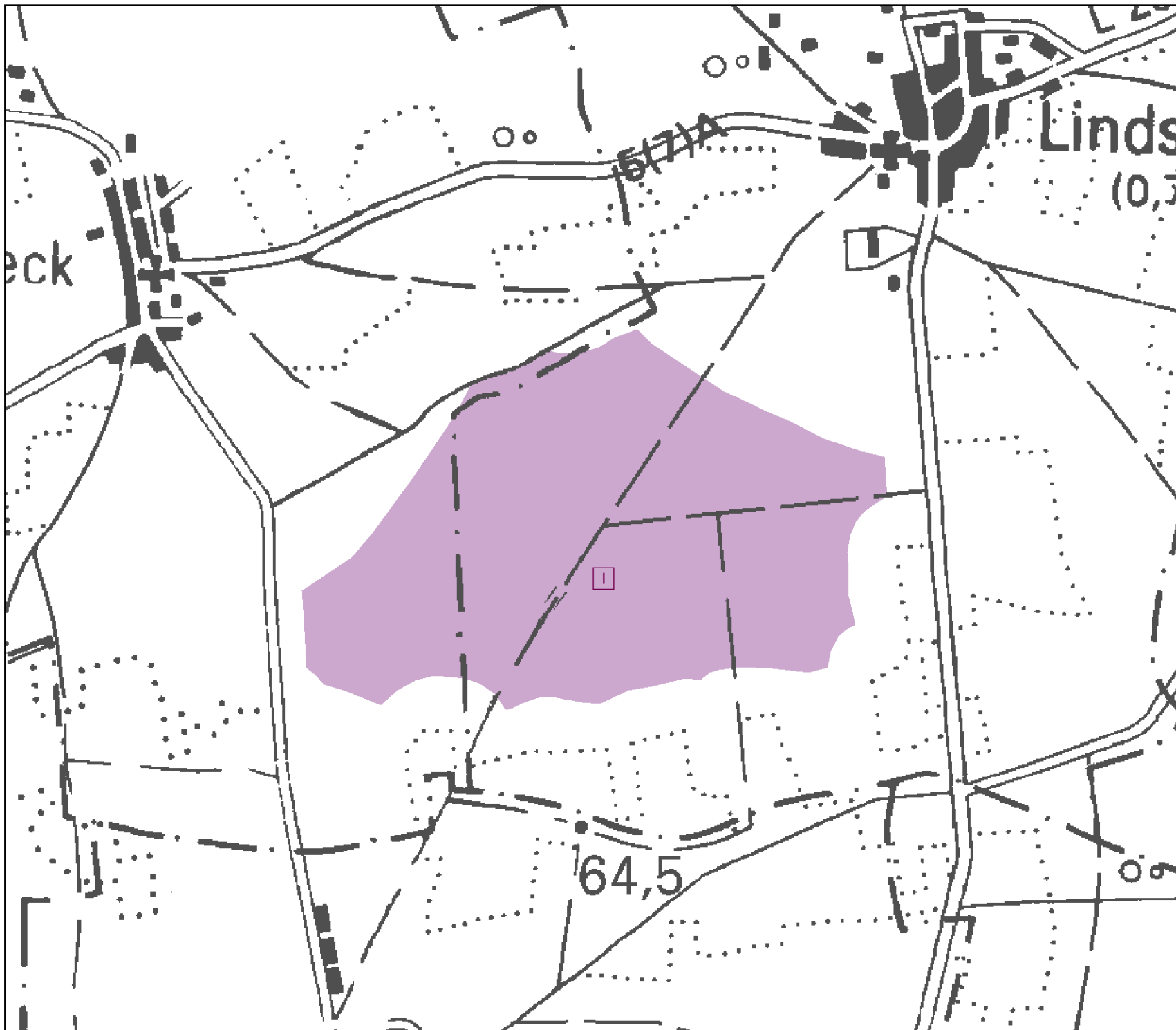


Anlage 2

Arbeitskarten zu den Vorranggebieten zur Nutzung der Windenergie mit der Wirkung von Eignungsgebieten Nr. I bis IV



VR Windenergie mit der Wirkung von Eignungsgebieten

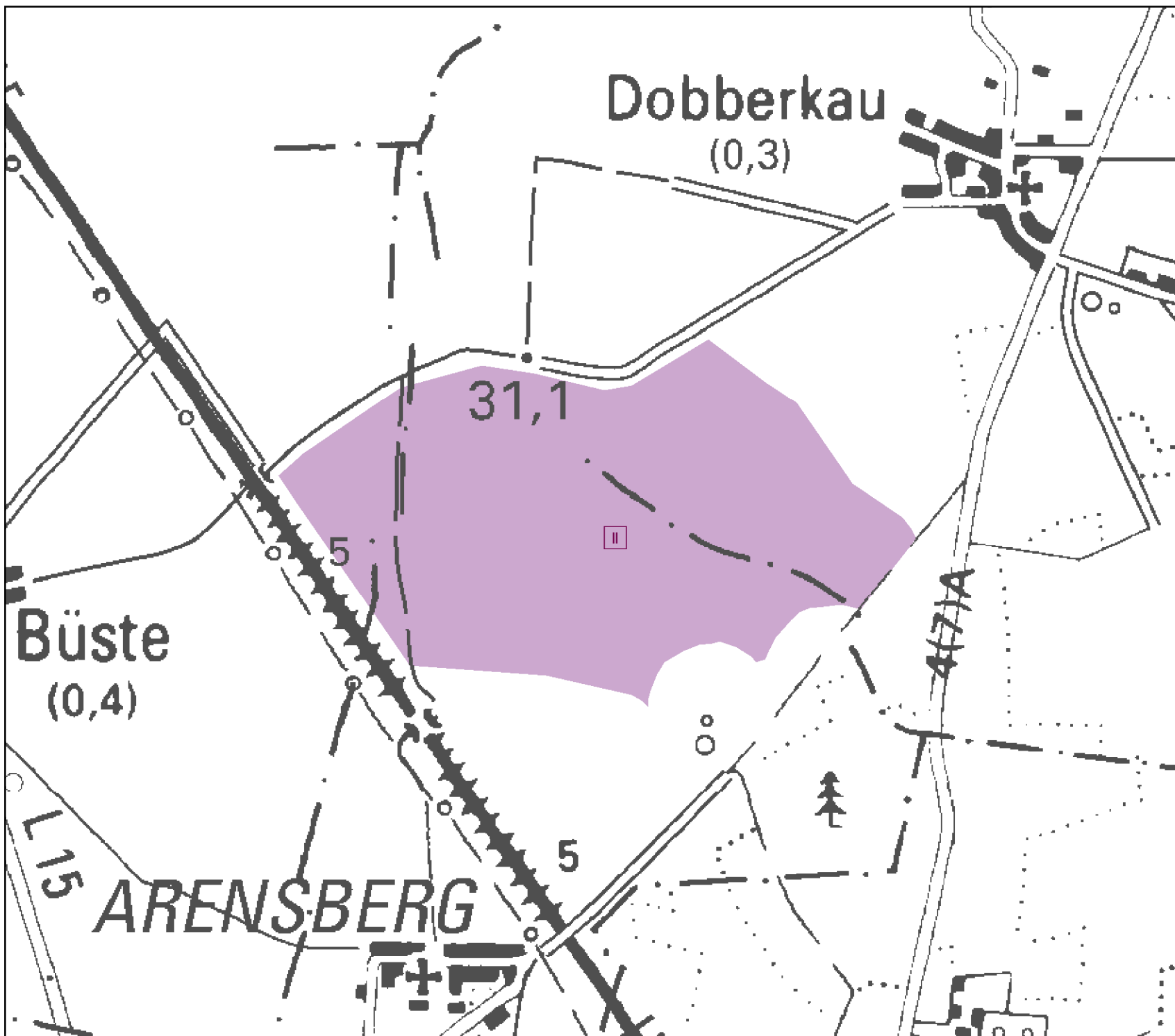
Die rechtsverbindliche Abgrenzung der VR Windenergie ergibt sich allein aus der zeichnerischen Darstellung des Entwurfes der 1. Änderung des Regionalen Entwicklungsplan Altmark in der z. Zt. gültigen Fassung. Die Genauigkeit der Darstellung in dieser Karte entspricht damit nur dem Maßstab 1:100.000.



VR NR. I Kassieck, Lindstedt

N
▲ 1:20.000

Darstellung auf Grundlage der Topographischen Karte 1:100.000. Vervielfältigungserlaubnis erteilt durch das Landesamt für Geoinformation Sachsen-Anhalt. Erlaubnisnummer: LVermGEO/A9-020-2005-14



VR Windenergie mit der Wirkung von Eignungsgebieten

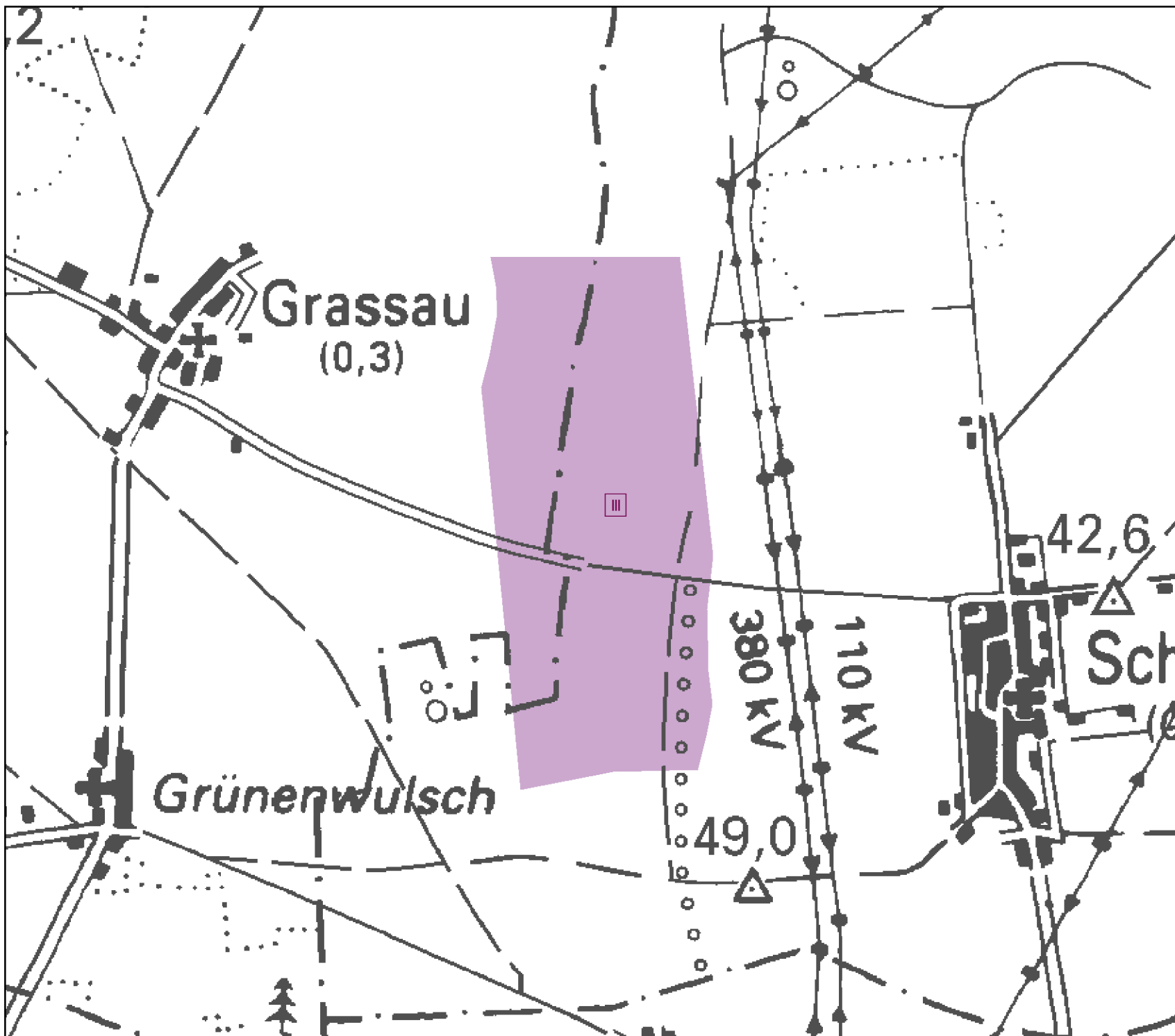
Die rechtsverbindliche Abgrenzung der VR Windenergie ergibt sich allein aus der zeichnerischen Darstellung des Entwurfes der 1. Änderung des Regionalen Entwicklungsplan Altmark in der z. Zt. gültigen Fassung. Die Genauigkeit der Darstellung in dieser Karte entspricht damit nur dem Maßstab 1:100.000.



VR NR. II
Bismark, Büste, Dobberkau

N
▲ 1:20.000

Darstellung auf Grundlage der Topographischen Karte 1:100.000. Vervielfältigungserlaubnis erteilt durch das Landesamt für Geoinformation Sachsen-Anhalt. Erlaubnisnummer: LVermGEO/A9-020-2005-14



VR Windenergie mit der Wirkung von Eignungsgebieten

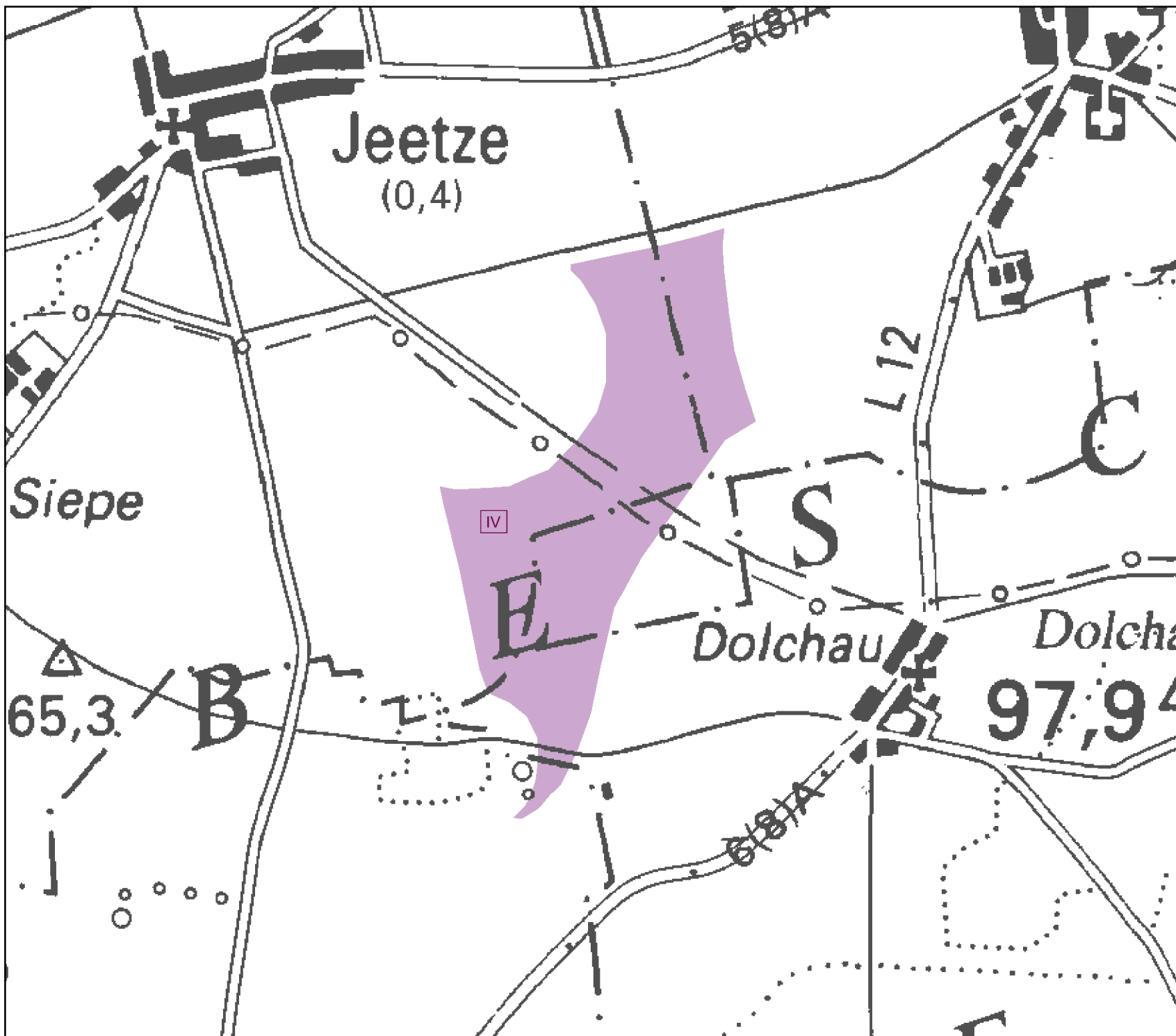
Die rechtsverbindliche Abgrenzung der VR Windenergie ergibt sich allein aus der zeichnerischen Darstellung des Entwurfes der 1. Änderung des Regionalen Entwicklungsplan Altmark in der z. Zt. gültigen Fassung. Die Genauigkeit der Darstellung in dieser Karte entspricht damit nur dem Maßstab 1:100.000.



**VR NR.III
Grassau, Schinne**

N
▲ 1:20.000

Darstellung auf Grundlage der Topographischen Karte 1:100.000. Vervielfältigungserlaubnis erteilt durch das Landesamt für Geoinformation Sachsen-Anhalt. Erlaubnisnummer: LVermGEO/A9-020-2005-14




 VR Windenergie mit der Wirkung von Eignungsgebieten

Die rechtsverbindliche Abgrenzung der VR Windenergie ergibt sich allein aus der zeichnerischen Darstellung des Entwurfes der 1. Änderung des Regionalen Entwicklungsplan Altmark in der z. Zt. gültigen Fassung. Die Genauigkeit der Darstellung in dieser Karte entspricht damit nur dem Maßstab 1:100.000.



VR NR. IV
Brunau, Kahrstedt, Jeetze, Vienau



Darstellung auf Grundlage der Topographischen Karte 1:100.000. Vervielfältigungserlaubnis erteilt durch das Landesamt für Geoinformation Sachsen-Anhalt. Erlaubnisnummer: LVermGEO/A9-020-2005-14